

Bildande av naturreservatet Flomyran i Gagnefs kommun

Beslut

Länsstyrelsen i Dalarnas län beslutar med stöd av 7 kap. 4 § miljöbalken (1998:808) att förklara det område som avgränsats på bifogad karta (bilaga 1) som naturreservat. Reservatets slutliga gränser märks ut i fält.

För att tillgodose syftet med naturreservatet beslutar Länsstyrelsen med stöd av 7 kap. 5, 6 och 30 §§ miljöbalken att nedan angivna föreskrifter ska gälla för naturreservatet (se *Föreskrifter*).

Beslutet riktar sig till var och en, fastighetsägare och innehavare av särskild rätt, vars rättigheter att använda mark- och vattenområden berörs inom reservatsområdet.

Länsstyrelsen fastställer härmed skötselplanen, enligt bilaga 2, med stöd av 3 § förordningen (1998:1252) om områdesskydd enligt miljöbalken m.m. Naturvårdsförvaltare ska vara Länsstyrelsen i Dalarnas län.

Uppgifter om naturreservatet

Namn	Flomyran
Kommun	Gagnef
Län	Dalarna
NVR id	2049780
Natura 2000-beteckning	Ingår ej i nätverket
Lägesbeskrivning	Naturreservatet ligger en mil sydost om Mockfjärd
Huvudsaklig karaktär	Våtmarker
Förvaltare	Länsstyrelsen i Dalarnas län
Fastigheter	Rista 3:4. Privatägd. Överbacka 5:9. Privatägd.
Skogsstyrelsens inmätning	SKS1119484
Areal	Total areal: 112,7 ha Landareal: 112,7 ha Produktiv skogsmark: 88,5 ha

Syfte med naturreservatet

Syftet med naturreservatet är att bevara biologisk mångfald och värdefulla naturmiljöer. Områdets naturskogar, myrar och andra ingående naturmiljöer med dess ekosystem och biologiska mångfald ska bevaras. Syftet är också att bibehålla bra skogsfågelmiljöer genom att bevara tjäderbiotoper och lekplatser. Att tillgodose behovet av områden för

friluftslivet, inom ramen för bevarandet av biologisk mångfald och bevarandet av naturmiljöer, är också ett syfte.

Syftet ska tillgodoses genom att skogsmark, myr och övriga naturmiljöer med dess flora och fauna utvecklas fritt.

Skäl för beslut

Huvuddelen av området äger den naturliga skogens artsammansättning och ekologiska funktion. Området är variationsrikt både vad gäller trädens trädslagsblandning, åldersfördelning och dimensioner. Det finns ställvis mycket död ved i olika dimensioner och nedbrytningsstadier. Sammantaget ger detta goda förutsättningar för stor artrikedom både bland växter och djur.

Flomyran är välkänt för det spektakulära tjäderspel som sker på platsen, med upp mot 15 tjädertuppar varje år. I området finns också skyddsvärda arter såsom lateritticka, vågticka och tallgråticka.

För att områdets naturvärden ska bevaras måste det undantas från skogsbruk.

Föreskrifter

För att säkerställa syftet med naturreservatet förordnar Länsstyrelsen att nedan angivna föreskrifter ska gälla. Föreskrifterna gäller utöver vad som gäller enligt lag eller annan författning.

A. Föreskrifter enligt 7 kap. 5 § miljöbalken om inskränkningar i markägaren och annan sakägares rätt att förfoga över fastighet inom naturreservatet

Utöver föreskrifter och förbud i andra lagar och författningar är det förbjudet att:

1. anordna upplag, gräva, schakta, dika, dämna eller på något sätt skada mark eller vatten,
2. avverka skog och utföra skogsvårdande åtgärd samt att upparbeta och ta bort dött träd eller vindfälle, med följande undantag:
 - befintliga sikt- och skjutgator får underhållsröjas,
 - enstaka grenar och sly får röjas för att kunna se rågångsmarkeringar,
 - sly får röjas inom 30 meter kring stugan markerad på beslutskartan. Träd som riskerar att falla på stugan får tas ned,
3. gödsla, kalka, återföra aska i gödningssyfte eller använda bekämpningsmedel,
4. anlägga mark- eller luftledning, uppföra ny byggnad, mast eller annan anläggning, med följande undantag:
 - enklare konstruktion av naturmaterial får uppföras vid jaktpass,
5. ombyggnad, tillbyggnad eller förändring av befintlig byggnad. Normalt underhåll får utföras,
6. plantera in, så eller sätta ut växter, djur, eller andra organismer,
7. framföra motordrivet fordon i terrängen på barmark, med följande undantag:
 - uttransport av fälld älg, björn, hjort eller vildsvin är tillåtet med fordon som inte ger skador på mark eller vegetation,
 - för tjänstemän i sjukvårds-, polis- eller räddningsärende. Insatsen ska omgående anmälas till Länsstyrelsen,

- transporter till stugan längs stigen markerad på beslutskartan är tillåtna under förutsättning att erforderligt tillstånd enligt terrängkörningslagen erhållits,
8. bedriva jakt på tjäder,
 9. upplåta korttidsjakt inom naturreservatet.

B. Föreskrifter enligt 7 kap. 6 § miljöbalken om markägare och annan sakägares skyldighet att tåla visst intrång

För att tillgodose syftet med naturreservatet förpliktas markägare och innehavare av särskild rätt att tåla att följande anordningar och åtgärder vidtas inom naturreservatet:

1. utmärkning av naturreservatet och uppsättning av informationstavlor samt underhåll av leder för friluftslivets behov,
2. undersökningar för uppföljning av skötselplanen och naturreservatets syfte.

C. Ordningsföreskrifter med stöd av 7 kap. 30 § miljöbalken

C-föreskrifterna gäller även markägare och innehavare av särskild rätt då de inte nyttjar sin rätt att bruka marken.

Utöver föreskrifter och förbud i andra lagar och författningar är det förbjudet att:

1. skada växande eller döda – stående eller omkullfallna – träd, stubbar och buskar, med följande undantag:
 - mindre, löst liggande grenar och kvistar får insamlas i syfte att göra upp eld,
2. framföra motordrivet fordon i terrängen på barmark.

Slutligen är det förbjudet att utan Länsstyrelsens tillstånd:

3. gräva upp växter, plocka mossor, lavar och vedlevande svampar eller samla in djur (t.ex. insekter),
4. genomföra eller bedriva tävlingar, lägerverksamhet och andra större eller återkommande organiserade arrangemang.

Föreskrifterna enligt 7 kap. 30 § ska gälla omedelbart även om de överklagas. De träder i kraft vid datum som framgår i länets författningssamling, ett dokument som trycks i anslutning till det att beslutet är fattat.

Generella undantag från föreskrifter

Ovanstående föreskrifter under A och C utgör inte hinder för förvaltaren, eller den som förvaltaren utser, att utföra de insatser som behövs för naturreservatets vård och skötsel, och som framgår av föreskrifterna under B. Föreskrifterna ska inte heller utgöra hinder för uppföljning av bevarandemål och åtgärder, eller vid tillsyn.

Föreskrifterna ska inte utgöra hinder för normalt underhåll av de vägar som syns på beslutskartan. Med normalt underhåll avses sådana åtgärder som syftar till att upprätthålla anläggningarna i dagens utformning, utbredning och funktion.

Förtydliganden av föreskrifter

I föreskrift A7 regleras terrängkörning. Angående undantaget från föreskriften som handlar om uttransport av vilt ska begreppet ”skador” inte tolkas lika strikt som

”märken”. Terrängkörning får aldrig medföra att hydrologiska förhållanden eller vattenkvalitet förändras.

I föreskrift A9 förbjuds korttidsjakt. Med korttidsjakt avses dagkort och andra avtal kortare än ett år. Jaktgäster accepteras endast om de medföljer nyttjanderättsinnehavare – dvs. de ska bedriva jakt tillsammans.

I föreskrift C3 förbjuds att utan Länsstyrelsens tillstånd gräva upp växter, plocka mossor, lavar och vedlevande svampar, samt att samla in djur. Matsvamp och bär får plockas i naturreservatet.

Dispens

Länsstyrelsen får enligt 7 kap. 7 § miljöbalken, om det finns särskilda skäl, lämna dispens från meddelade föreskrifter.

Beskrivning av området

Natur- och friluftsvärden

Öster om sjön Tansen, sydväst om Rosberget ligger Flomyran. Här finns en mosaik av myrmarker, sumpskogar och gran- och tallskogar. Miljöerna med sina många s.k. ”kjolgranar” och myrkanter utgör ett optimalt tjäderhabitat, vilket avspeglas i mängden tjädertuppar som spelar här årligen.

I området har även ett stort antal skyddsvärda arter av framförallt svampar och lavar påträffats, däribland tallgråticka, lateritticka och vågticka.

Friluftslivet i området utgörs dels av vandrare som korsar området via den vandringsled som korsar området samt av jägare.

Planeringsbakgrund

Området är inte omnämnt i Gagnef kommuns översiktsplan (antagen 1998-09-23). Det omfattas inte heller av någon detaljplan eller några områdesbestämmelser.

Ett permanent skydd av Flomyran medför ett bidrag till uppfyllande av miljömålen *Myllrande våtmarker*, *Levande skogar* och *Ett rikt växt- och djurliv*.

Ett flertal skyddade områden finns i närheten, däribland naturreservaten Tryssjöberget, Prästbuan, Gyllbergen och Stormyrberget.

Det finns inga kända kulturlämningar inom området.

Ärendets handläggning

Området har länge varit känt för sitt tjäderspel, och har bland annat ingått i inventeringsprogram av Skogsstyrelsen. 2011 inkom en begäran till Länsstyrelsen av föreningen Skydda skogen om att bilda reservat kring Flomyran. Länsstyrelsen svarade föreningen att området inte var aktuellt med de resurser som då fanns, men att området skulle föras in i Länsstyrelsens GIS-skikt över områden med kända naturvärden för framtida bevakning.

2016 inkom en avverkningsanmälan som delvis berörde det aktuella området. Detta föranledde att Länsstyrelsen påbörjade processen att bilda naturreservat. Värdering av fastigheter skedde under 2017 varpå förhandling påbörjades. Denna slutfördes under

2018 med resultatet att en överenskommelse om intrångsersättning träffades mellan markägarna och Länsstyrelsen.

Förslag till beslut och skötselplan skickades i december 2018 på externremiss till myndigheter, sakägare och intressenter. Yttranden inkom från Naturskyddsföreningen Gagnef, Svenska Jägareförbundet Mitt, Dalarnas Ornitologiska Förening, Naturvårdsverket, Rista – Grönvalls Viltvårdsområdesförening, Tjäderkommittén Tjäderobservatorerna samt Gagnefs kommun.

Naturvårdsverket och Gagnef kommun tillstyrkte förslaget utan kommentarer. Dalarnas Ornitologiska Förening skrev i sitt yttrande att de var mycket positiva till att området skyddades samt att skogshönsjakt förbjuds. De föreslog att tältning, skoterkörning och flygande av drönare bör förbjudas inom reservatet för att minska risken för störningar på tjäderspelet och besökare.

Naturskyddsföreningen Gagnef framförde att även de var positiva till reservatsbildningen, samt att jakten på skogshöns förbjuds. De instämde i DOF:s förslag om förbud mot drönare, och tillade att ett eldningsförbud inom reservatet vore lämpligt för att minska risken för skogsbrand.

Svenska Jägareförbundet och Rista – Grönvalls Viltvårdsområdesförening skriver i sina yttranden att förbudet mot jakt på orre och järpe saknar motivering. De skriver även att jakten på tjäder så som den är reglerad i svensk jaktlagsstiftning är tillräcklig för att arten ska fortleva inom området, då det är andra faktorer än jakt som driver populationsförändringar hos tjäder, däribland tillgången på mat samt predationstrycket. De anser därmed att förbudet mot tjäderjakt är att gå längre än vad som krävs för att uppnå syftet med reservatet. De skriver även att motiveringen av förbudet mot korttidsjakt är orimlig och att föreskriften bör tas bort.

Tjäderkommittén Tjäderobservatorerna framförde att de anser det mycket angeläget att hindra körandet av terrängmotorfordon som fyrhjulingar och motorcrosscyklar inom området, något som orsakar skador på mark och störningar för djurlivet och besökare. I sitt yttrande vänder de sig även mot att jakten på orre och järpe tillåts då dessa enligt författarna har en svag population i området. Till sist skriver de att Länsstyrelsen bör vara försiktig med att sprida information kring tjädrarnas spelplatser i beslutet, på hemsidan och på informationstavlor i området för att minska störningar på tjäderspelet av allmänheten.

Tansens samfällighetsförening, SGU, markägare, Friluftsförbundet Gagnef samt Skogsstyrelsen avstod från att yttra sig.

Motivering

Ett mark- eller vattenområde får av Länsstyrelsen eller kommunen förklaras som naturreservat i syfte att bevara biologisk mångfald, vårda och bevara värdefulla naturmiljöer eller tillgodose behov av områden för friluftslivet. Ett område som behövs för att skydda, återställa, eller nyskapa värdefulla naturmiljöer eller livsmiljöer för skyddsvärda arter får också förklaras som naturreservat, se 7 kap. 4 § miljöbalken.

Länsstyrelsens bedömning

Det föreslagna området har mycket höga naturvärden. Det är en av Dalarnas mest värdefulla tjäderlokaler, och det finns förekomster av flera rödlistade arter. Områdets naturvärden är sådana att de kräver ett omfattande och långsiktigt skydd för att bevaras och utvecklas. Detta skyddsbehov tillgodoses bäst genom bildande av naturreservat. Beslutet följer de riktlinjer som gäller för Länsstyrelsens prioritering av områdesskydd.

För att skydda och sköta områdets natur- och friluftsvärden fattar Länsstyrelsen beslut om föreskrifter och fastställer en skötselplan. Föreskrifterna behövs för att naturreservatet ska uppnå sitt syfte att bevara områdets naturvärden för framtiden. För de gällande föreskrifterna finns ett antal undantag som främst syftar till att tillgodose allmänna intressen som sjukvårdstransporter, jakt och friluftsliv. Länsstyrelsen bedömer att dessa undantag inte kommer påverka områdets naturvärden i en sådan omfattning att syftet med naturreservatet åsidosätts.

Angående områdets skötsel görs bedömningen att inga skötselåtgärder är nödvändiga för att gynna de naturvärden som finns; området lämnas därför till fri utveckling. I dagsläget finns inga kända diken som påverkar myrens hydrologi, men om några sådana upptäcks ska dessa läggas igen.

Förbudet mot jakt på tjäder bedöms motiverat då ett viktigt skäl för inrättandet av reservatet är dess status som en viktig tjäderlokal, och Länsstyrelsen gör bedömningen att forskningsläget inte är entydigt när det kommer till hur mänsklig jakt påverkar tjäderpopulationer. Även om jakt inom reservatet skulle ha en mycket liten negativ påverkan bedöms skälet för reservatet samt tjäderns status som en Natura 2000-art väga tyngre i detta fall. Länsstyrelsen går dock Jägareförbundet samt Rista-Grönvalls VVOF till mötes och tar bort föreskriften mot jakt på orre och järpe.

Förbudet mot korttidsjakt motiverar Länsstyrelsen med att jaktutövarna ska ha en god kunskap om områdets naturvärden, skyddsbehov och vilka föreskrifter som gäller. Jakt är en aktivitet som medför vissa särskilda risker för att naturvärden i området skadas där den utförs, exempelvis genom störningar av andra djurarter än de som jagas. Dessa risker minimeras när jägare har god lokalkännedom.

Angående Ornitologiska föreningens förslag om att förbjuda skoterkörning gör Länsstyrelsen bedömningen att skoterkörning, så länge den utförs i enlighet med terrängkörningslagen, inte är ett hot mot de utpekade naturvärdena inom området. Vidare bedöms tältning och flygning av drönare i dagsläget inte utgöra några problem, skulle detta förändras i framtiden har Länsstyrelsen möjlighet att fatta beslut om skärpningar av ordningsföreskrifterna. Rörande eldning bedöms inte risken för skogsbrand stor nog för att rättfärdiga ett eldningsförbud inom reservatet.

Den illegala terrängkörningen med motorfordon har uppmärksammats av Länsstyrelsen och åtgärder för att försöka stävja problemet är planerade, som t.ex. skyltar som informerar besökare i reservatet om terrängkörningslagen. Gagnefs skoterklubb som tidigare skött skoterleden vilken går genom området har upphört med detta då de inte längre är intresserade av att hålla den i brukligt skick, något Länsstyrelsen bedömer kommer leda till minskade möjligheter till terrängkörning inom området. Om problemen inte upphör kan mer drastiska metoder, som utplacering av stenar eller uppsättandet av stängsel bli aktuella.

Angående Tjäderkommitténs Tjäderobservatörernas synpunkt om att inte informera allmänheten i detalj om tjäderspelets lokalisering för att minska störning av amatörfotografer m.m. bedöms detta gå emot Länsstyrelsens mål om att inspirera till friluftsliv och naturupplevelser. På informationstavlorna i anslutning till reservatet kommer det att informeras om att det finns en tjäderspelsplats och om att det är förbjudet att avsiktligt störa arten.

Länsstyrelsen bedömer att inskränkningarna i enskilds rätt att använda mark eller vatten inte går längre än vad som krävs för att syftet med skyddet ska tillgodoses.

Beslutet är förenligt med hushållningsbestämmelserna för mark och vattenområden enligt 3 kap. miljöbalken samt den kommunala översiktsplanen.

Länsstyrelsen bedömer att de inskränkningar som sker i allmänhetens rätt att färdas och vistas i området är av sådan ringa omfattning att någon konsekvensutredning enligt förordningen (2007:1244) om konsekvensutredning vid regelgivning inte behövs.

Av ovan redovisade skäl anser Länsstyrelsen att Flomyran ska avsättas som naturreservat.

Upplysningar

Vissa verksamheter och åtgärder omfattas av dispens eller tillståndskrav med stöd av föreskrifter som fattas i detta beslut enligt 7 kap. 5, 6 eller 30 §§ miljöbalken.

Länsstyrelsen vill påminna om att vissa verksamheter och åtgärder m.m. utöver aktuella föreskrifter *även* kan omfattas av andra bestämmelser i miljöbalken eller i annan lagstiftning.

Bestämmelserna i skogsvårdslagen och Skogsstyrelsens föreskrifter om bekämpning av skadeinsekter och tillvaratagande av skadad skog gäller ej inom naturreservatet. Det innebär t.ex. att eventuella vindfällan och stormskadad skog ska lämnas orörda.

Uppkommer insektsskador på skog i anslutning till naturreservatet som en följd av att åtgärder för insektsbekämpning inte vidtagits inom naturreservatet ska frågan om ersättning bedömas enligt skadeståndsrättsliga regler.

Vid exempelvis spontant uppkommen skogsbrand har markägaren ansvar för bevakning i den utsträckning som har beslutats av räddningsledaren efter avslutad räddningsinsats. Se 3 kap. 9 § i lagen om skydd mot olyckor (2003:778).

Kungörelse

Föreskrifterna enligt 7 kap. 30 § miljöbalken ska kungöras i länets författningssamling. Beslutet delges sakägarna enligt sändlista med delgivningskvitto.

Överklagan

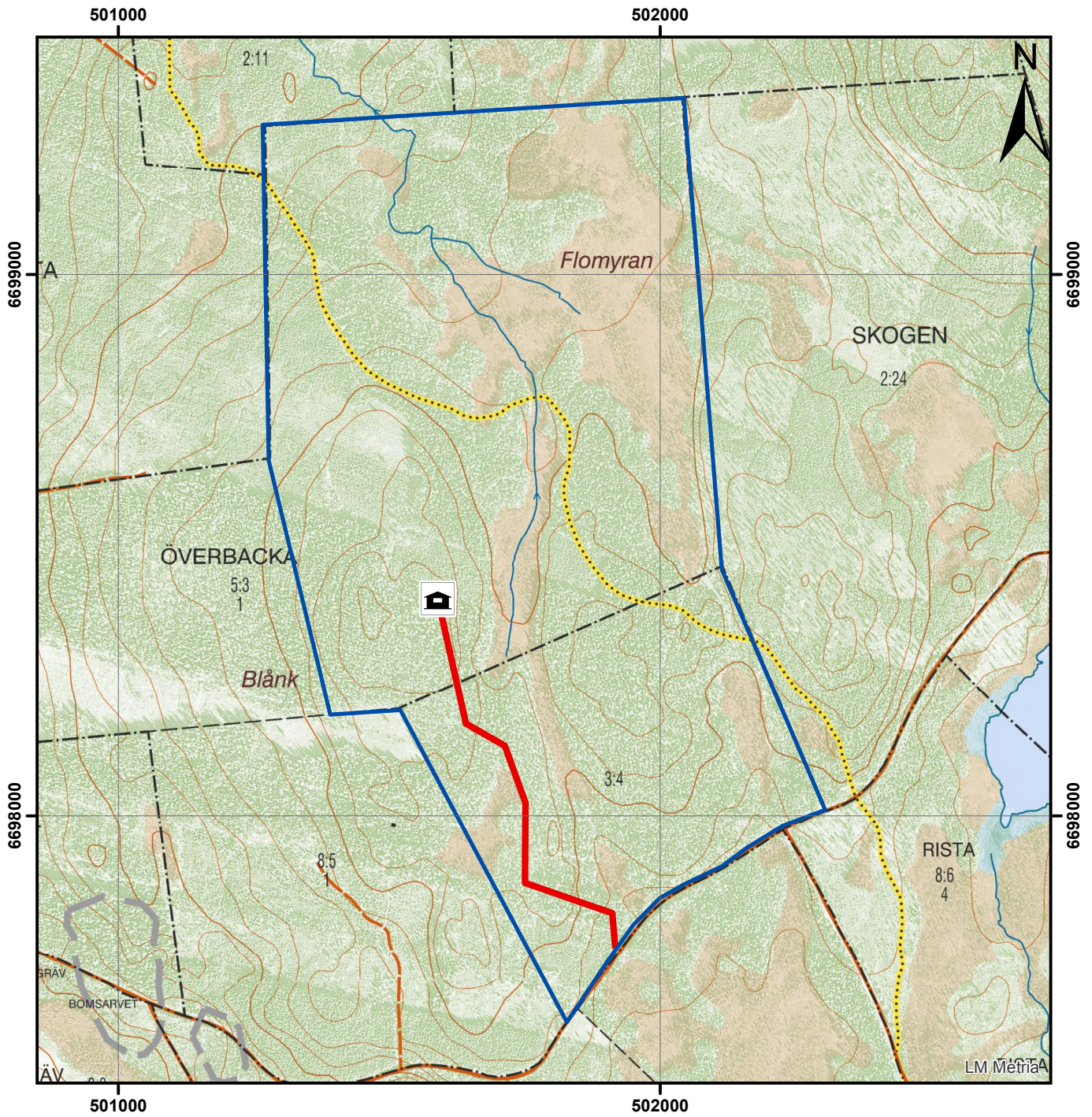
Beslutet kan överklagas till Regeringen, Miljö- och energidepartementet, se bilaga 3.

Detta beslut har fattats av landshövding Ylva Thörn. I den slutliga handläggningen deltog även jurist Sarah Bauer, antikvarie Agneta Jonsson, planhandläggare Rebecca Marcher, enhetschef Jemt Anna Eriksson och naturskyddshandläggare Carl Lehto, den sistnämnda föredragande.

Denna handling har godkänts digitalt och saknar därför namnunderskrifter.



Beslutskarta naturreservatet Flomyran



Översiktskarta

Skala 1:11 000



Teckenförklaring

- Reservatsgräns
- Stuga avsedd i föreskrift A2, A7
- Stig till stuga avsedd i föreskrift A7
- Utsträckning av beslutskarta



Skötselplan för naturreservatet Flomyran



Foto: Carl Lehto

Beskrivningsdel

Administrativa data

Namn	Flomyran
NVR id	2049780
Natura 2000-beteckning	Ingår ej i nätverket
Län	Dalarna
Kommun	Gagnef
Markslag: (uppdelning enl. Naturvårdsverkets rapport nr 5391)	
Tallskog	27 ha
Granskog	2,6 ha
Barrblandskog	22,1 ha
Lövblandad barrskog	16,7 ha
Triviallövskog	3,5 ha
Sumpskog	6,4 ha
Impediment	5,9 ha
Våtmark	18 ha
Övrig öppen mark	0,3 ha
Ungskog och hyggen	13 ha
Totalt	112,7 ha
Rättigheter	Jakträttigheter tillhör markägarna
Bebyggelser och anläggningar	Privatägd stuga
Förvaltare	Länsstyrelsen i Dalarnas län

Beskrivning av området

Geovetenskap

Berggrunden består av en gnejsig, sur, porfyrisk intrusivbergart med en ålder av 1880–1740 miljoner år. Jordarten är torv i myrdelarna och morän i övriga partier. Topografin är överlag ganska flack.

Biologi

Vegetation och flora

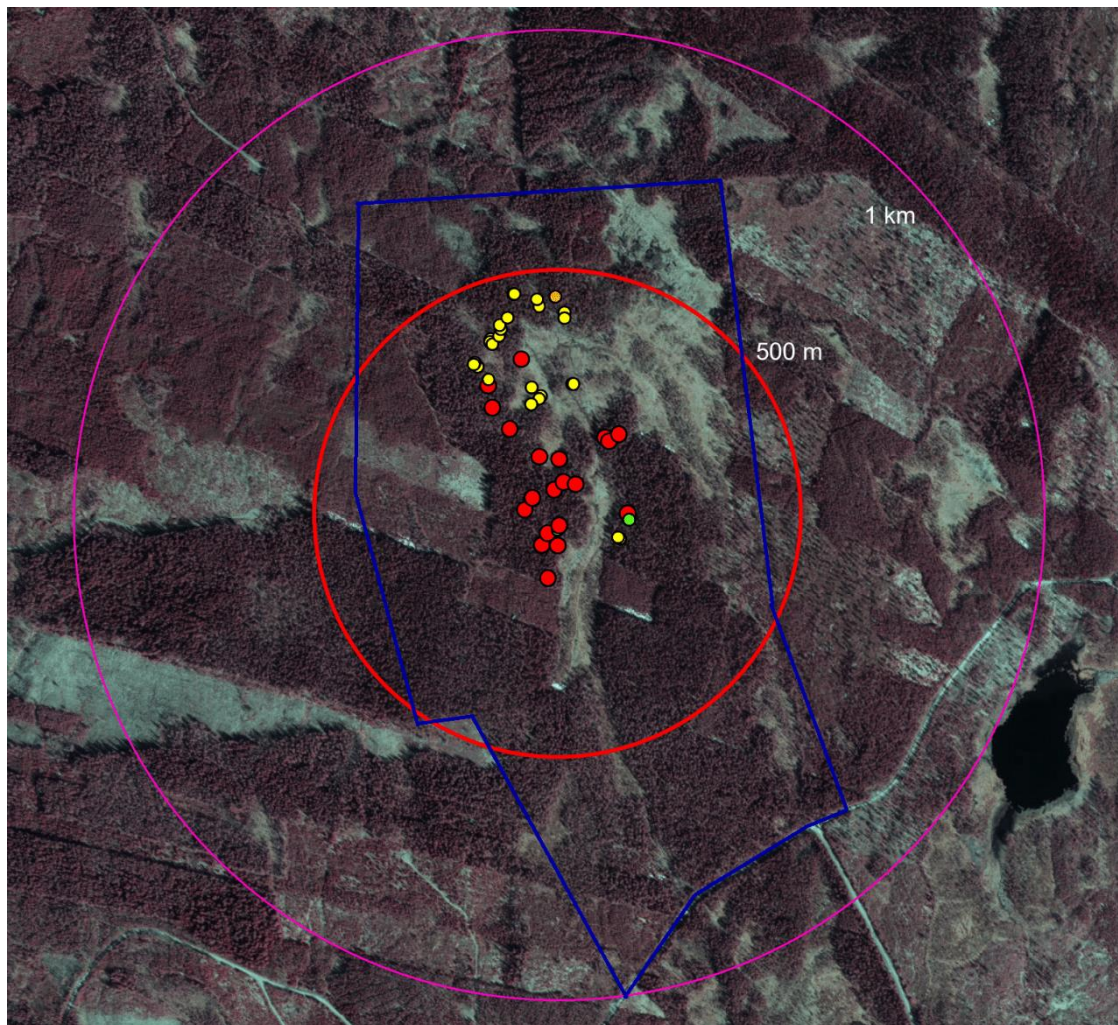
Risvegetation dominerar området. Skogen är en typisk blåbärs- och lingonrisskog medan myren är en fattigmyr med vitmossa, olika starrarter, ull och ris som skvattram, odon och kråkbär.

Skogstillstånd

Skogen består huvudsakligen av ett ca 95-årigt bestånd av barrblandskog med en del död ved, vissa delar har äldre träd och mer död ved. Ungefär 13 hektar av området består av ungskog och hyggen. Lövinslag finns men inte i någon större utsträckning.

Fauna

Förutom med avseende på tjäder är faunan inte vidare undersökt inom området. Tjädern uppvisar i reservatet en stark häckningslokal med uppåt 15 tjädertuppar närvarande vid spel.



Kartan visar dokumenterade tjäderspelsplatser från fältbesök i området 2015. Röda prickar är spelande tuppar, orange är ungtuppar, gula är betade tallar och grön är en s.k. balgrop där tjädern tvättar sina fjädrar genom sandbad. Mörkblå linje är reservatsgränsen, de röda och rosa linjerna är radiecirklar från vad som bedöms vara centrum av tjäderspelet. Det huvudsakliga spelområdet är i de centrala delarna av reservatet, men spår av tjäder i form av betade tallar och spillning kan hittas i hela området.

Värdefulla arter**Svampar**

<i>Asterodon ferruginosus</i>	stjärntagging	NT	S
<i>Leptoporus mollis</i>	kötticka	NT	S
<i>Phellinus ferrugineofuscus</i>	ullticka	NT	S
<i>Phellinus chrysoloma</i>	granticka	NT	S
<i>Phellinus pini</i>	tallticka	NT	S
<i>Postia lateritia</i>	lateritticka	VU	S
<i>Osteina undosa</i>	vågticka	VU	
<i>Phellodon connatus</i>	svartvit taggsvamp	NT	
<i>Phellodon niger</i>	svart taggsvamp	NT	S
<i>Boletopsis grisea</i>	tallgråticka	VU	S
<i>Hydnellum aurantiacum</i>	orange taggsvamp	NT	S
<i>Hydnellum ferrugineum</i>	dropptaggsvamp		S
<i>Bankera fuligineoalba</i>	talltaggsvamp	NT	
<i>Pseudomerulius aureus</i>	gullgröppa		S
<i>Odonticium romellii</i>	nordtagging	NT	
<i>Lactarius scrobiculatus</i>	svavelriska		S

Lavar

<i>Felipes leucopellaeus</i>	kattfotslav		S
<i>Alectoria sarmentosa</i>	garnlav	NT	S
<i>Cladonia parasitica</i>	dvärgbägarlav	NT	S
<i>Hertelidea botryosa</i>	vedskivlav	NT	S
<i>Calicium denigratum</i>	blanksvart spiklav	NT	S

Mossor

<i>Anastrophyllum hellerianum</i>	vedtrappmossa	NT	S
-----------------------------------	---------------	----	---

Fåglar

<i>Picoides tridactylus</i>	tretåig hackspett	NT	
-----------------------------	-------------------	----	--

Teckenförklaring

S = signalart enligt Skogsstyrelsen

Hotkategori i Sverige enligt rödlistanCR = Akut hotad
EN = Starkt hotad
VU = Sårbar
NT = Nära hotad**Kulturhistoria**

Inga kända kulturlämningar finns inom området.

Jakt, fiske och övrigt friluftsliv

Jaktintressena i området bevakas av Rista-Grönvalls Viltvårdsområdesförening. Inget fiske sker inom reservatet. En vandringsled förvaltd av Friluftsförbundet korsar reservatet.

Infrastruktur

För att nå reservatet kan man köra väg 585 genom Mockfjärd och ta av på enskild väg förvaltd av Tansenvägarnas samfällighetsförening som tangerar södra gränsen av reservatet. Parkering kan ske längs vägen.

Plandel

Syfte med naturreservatet

Syftet med naturreservatet är att bevara biologisk mångfald och värdefulla naturmiljöer. Områdets naturskogar, myrar och andra ingående naturmiljöer med dess ekosystem och biologiska mångfald ska bevaras. Syftet är också att bibehålla bra skogsfågelmiljöer genom att bevara tjäderbiotoper och lekplatser. Att tillgodose behovet av områden för friluftslivet, inom ramen för bevarandet av biologisk mångfald och bevarandet av naturmiljöer, är också ett syfte.

Syftet ska tillgodoses genom att skogsmark, myr och övriga naturmiljöer med dess flora och fauna utvecklas fritt.

Prioritering mellan bevarandevärden

Naturreservatet/skötselområdet är främst avsatt för att säkerställa och utveckla de biologiska värdena, varför nya stigar och andra anordningar för friluftslivet endast får lokaliseras på ett sätt så att biologiska värden ej äventyras.

Skötselområden med bevarandemål och åtgärder

Bevarandemålen har utformats i enlighet med de nationella riktlinjer som gäller för formulering av bevarandemål för skyddad natur. Reservatet är indelat i två skötselområden (se bilaga 1):

1. Skog och myr med fri utveckling
2. Friluftsliv och anläggningar

Skötselområde 1: Skog och myr med fri utveckling

Beskrivning

Området utgörs av hela reservatet.

Bevarandemål

Området präglas av olikåldrig skog vilken domineras av gamla granar. Naturliga processer som åldrande och avdöende leder till att död ved finns i olika grovlekar och nedbrytningsgrader och att skogen är olikåldrig. Omvälvande störningar i form av t.ex.

stormfällning och/eller insektsangrepp kan leda till att hela eller delar av skogen under perioder har en annan karaktär, men detta är en del av skogens utveckling. Hydrologin i myrarna ska vara intakta och avvattande diken ska ej finnas. Arealen äldre skog och myr ska vara minst 99 ha, men förväntas öka allteftersom den yngre skogen utvecklar naturvärden. Reservatet ska utgöra ett lämpligt habitat för tjäderspel.

Skötselåtgärder

Inga skötselåtgärder bedöms nödvändiga, området lämnas till fri utveckling. Inga diken är kända i dagsläget, men om några upptäcks i framtiden bör dessa läggas igen om de bedöms påverka myrens hydrologi.

Skötselområde 2: Friluftsliv och anläggningar

Beskrivning

I området finns idag en vandringsled som korsar reservatet, förvaltd av Friluftsförbundet.

Bevarandemål

Information om reservatet och vilka föreskrifter som gäller där finns på informationstavlor i anslutning till området och via Länsstyrelsens hemsida.

Skötselåtgärder

Informationstavlor om reservatet sätts upp på platser markerade på skötselkartan. Dessa bör inkludera skyltar som tydligt informerar om terrängkörningslagen. Om illegal terrängkörning bedöms fortsatt vara ett stort problem bör åtgärder som t.ex. utplacering av stenar, stolpar eller andra hinder längs vandringsleden utföras.

Webbsida publiceras i samband med att beslutet tas.

Inför större skötselåtgärder längs leden bör samråd med reservatsförvaltare på Länsstyrelsen genomföras.

Jakt och fiske

I syfte att skydda tjäderpopulationen är jakt på tjäder inskränkt inom området. Inget fiske sker inom reservatet.

Dokumentation och uppföljning

Förvaltaren ansvarar för att väl dokumentera alla nyskapande åtgärder och restaureringar. Förvaltaren ska även dokumentera underhållsåtgärder samt tillsyn av friluftsanläggningar.

Uppföljning av de bevarandemål som angetts i skötselplan ska göras som underlag för utvärdering av huruvida syftet med reservatet uppnås. Uppföljning genomförs av Länsstyrelsen och kommer att ge vägledning om ytterligare bevarandeåtgärder krävs för att upprätthålla gynnsamt bevarandetillstånd.

Uppföljning av alla restaureringsåtgärder ska göras på initiativ av förvaltaren, i samverkan med funktionen för områdesskydd vid Länsstyrelsen. Förvaltaren ansvarar även för att följa upp övriga genomförda skötselåtgärder.

Skötselplanen gäller tills vidare och revideras då uppföljningen indikerar att behov finns, eller om skötselplanen i övrigt är inaktuell.

Sammanfattning och prioritering av planerade skötselåtgärder

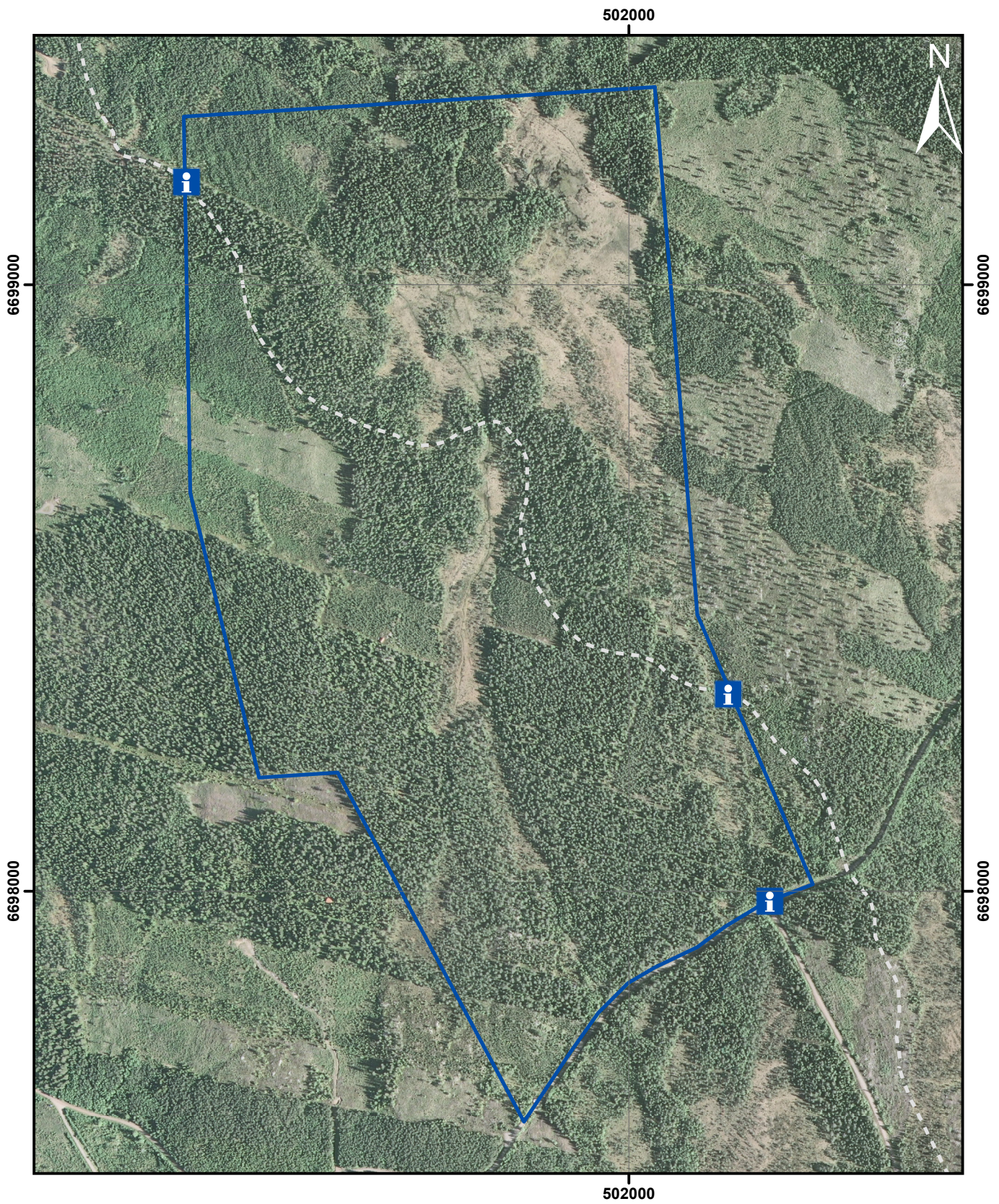
Prio	Åtgärd	Var	Frekvens
1	Uppmärkning av reservatsgräns	Se karta	Engångsåtgärd, underhåll vid behov
1	Uppsättning och underhåll av informationsskyltar	Se karta	Engångsåtgärd, underhåll vid behov
2	Webbplats		Engångsåtgärd, underhåll vid behov
1	Igenläggning av eventuella diken	Skötselområde 1	Vid behov
1	Åtgärder för att minska olaglig terrängkörning	Skötselområde 2	Vid behov

Bilagor

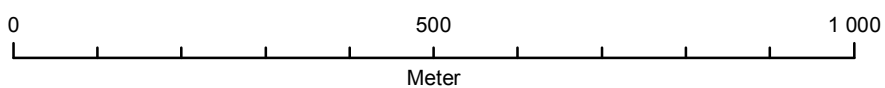
Bilaga 1: Skötselkarta



Skötselkarta naturreservatet Flomyran



Skala 1:9 000



Teckenförklaring	
	Skötselområde 1
	Informationstavlor
	Vandringsled

Hur man överklagar hos Regeringen

Den som vill överklaga ska skriva till Regeringen. Överklagandet ska dock **skickas eller lämnas till Länsstyrelsen**. Postadressen är Länsstyrelsen, 791 84 FALUN. Besöksadressen är Åsgatan 38 i Falun.

Överklagandet måste ha kommit in till Länsstyrelsen **inom tre veckor från den dag klaganden fick del av beslutet**. Annars kan överklagandet inte prövas.

Överklagandet ska innehålla

- * vilket beslut som överklagas, till exempel genom att ange ärendets diarie-nummer (dnr),
- * varför klaganden anser att Länsstyrelsens beslut är felaktigt,
- * hur klaganden vill att beslutet ska ändras.

Klaganden ska även ange

- * namn, adress och telefonnummer.

Överklagandet ska vara undertecknat av klaganden. Om ombud anlitas kan i stället ombudet underteckna överklagandet. I så fall ska fullmakt för ombudet sändas med.

Handlingar eller annat som klaganden anser stöder överklagandet bör sändas med.

Överklagandet prövas av Regeringen. Om Länsstyrelsen inte ändrar sitt beslut som klaganden begär och överklagandet kommit in i rätt tid kommer det att sändas över till **Miljö- och energidepartementet**.

Ytterligare upplysningar kan lämnas av Länsstyrelsen, telefon 010-225 00 00.