

LÄNSSTYRELSEN
Jämtlands län
Planeringsavdelningen
Naturvårdsenheten
Byrådir O Ternström

BESLUT
Datum
1986-01-22

Dnr (anges vid skriftväxling)
11.131-2243-85

Enligt sändlista

ÄNDRING AV NATURRESERVATBESLUT FÖR ODENSALAKÄRRET,
ÖSTERSUNDS KOMMUN, JÄMTLANDS LÄN

Uppgifter om naturreservatet

Naturreservatets namn	Odensalakärret
Kommun	Östersunds kommun
Stadsregisterområde	Östersund
Lägesbeskrivning	Ca 3 km söder om Östersunds centrum. Området har markrats på bifogad karta.
Kartblad	Topografiska kartan 19E SO, 194-2 Ekonomiska kartan 19E 1i 194 18
Areal	3,5 ha (enbart landareal)
Markägare	Östersunds kommun
Kraftledningsservitut	Jämtlandskraft AB, Box 394, 831 25 Östersund
Naturvårdsförvaltare	Östersunds kommun, tekniska kontoret, parkavdelningen

Beskrivning av området

Området, ett s k extremrikkärr, hyser på grund av det starkt kalkhaltiga grund- och ytvattnet en speciell och artrik vegetation. I området finns också några kalktuffbildande källor. Det centrala läget i Östersund samt goda kommunikationer gör att området är ett lätt-tillgängligt exkursionsområde.

På grund av kraftiga förändringar i kärrets hydrografi samt förslitningen av området anses reservatet i nuvarande skick inte besitta ett sådant vetenskapligt värde att det kan betraktas som ett riksintresse.

Ändamålet med reservatet

Målet för naturreservatet Odensalakärret är att försöka återskapa ett rikt orkidékärr med hjälp av restaureringsåtgärder såsom införande av kalkrikt vatten samt eventuellt återinplantering av förut förekommande arter. Inplantering fordrar dock tillstånd av länsstyrelsen.

Länsstyrelsens beslut

Med stöd av 7 § naturvårdslagen (1964:822) förklarar länsstyrelsen det område som är utmärkt på bifogad beslutskarta som naturreservat. Tidigare beslut om naturreservat för Odensalakärret, dnr IIIR 11-4-67, skall upphöra att gälla så snart nu aktuellt beslut vunnit laga kraft.

Reservatsföreskrifter

För att trygga ändamålet med naturreservatet förordnar länsstyrelsen med stöd av 8 - 10 §§ naturvårdslagen samt § 9 naturvårdsförordningen (1976:484) att nedan angivna föreskrifter skall gälla beträffande området.

- A. Föreskrifter med stöd av § 8 naturvårdslagen angående inskränkning i markägares och annan sakägares rätt att förfoga över fastighet inom naturreservatet

Utöver föreskrifter och förbud i lagar och författningar är det förbjudet att

1. uppföra byggnad eller annan anläggning,
2. bedriva täkt,
3. anordna upplag,
4. schakta, dika, spränga, gräva, uppdämma eller utföra markfyllnad,
5. använda kemiska bekämpningsmedel eller tillföra växtnäringsämnen,
6. avverka och röja,
7. dra fram luft- eller markledning,ar,
8. bedriva jakt,
9. plantera in växt- eller djurarter,
10. i övrigt vidtaga åtgärd som uppenbart kan motverka syftet med reservatet.

Ovanstående föreskrifter skall inte utgöra hinder för åtgärden enligt fastställd skötselplan.

- B. Föreskrifter med stöd av § 9 naturvårdslagen
angående markägares och annan sakägares skyldig-
het att tåla visst intrång

Markägare och innehavare av särskild rätt till
marken förpliktas tåla att de åtgärder som fram-
går av i detta beslut ingående fastställd
skötselplan vidtas inom området.

- C. Föreskrifter med stöd av 10 § naturvårdslagen om
vad allmänheten har att iakttaga inom natur-
reservatet

Utöver föreskrifter och förbud i lagar och för-
fattningar skall förbud gälla att

1. tälta eller ställa upp husvagn,
 2. förstöra eller skada fasta naturföremål
eller ytbildning exempelvis kalktuff,
 3. göra åverkan på träd, buskar, ris, örter,
mossor, lavar - häri inbegripet blom-,
bär- och svampplockning,
 4. störa djurlivet,
 5. göra upp eld,
 6. medföra okopplad hund,
 7. framföra cykel, moped eller annat fordon,
 8. utan tillstånd av länsstyrelsen utföra veten-
skapliga eller andra undersökningar,
 9. vidta åtgärd som uppenbart kan motverka
syftet med reservatet.
- D. Föreskrifter med stöd av § 9 naturvårdsförord-
ningen om naturvårdsförvaltningen
1. Naturvårdsförvaltaren skall vara Östersunds
kommun. Vid förvaltningen skall samråd
fortlöpende äga rum med länsstyrelsen.
 2. Länsstyrelsen meddelar föreskrifter om natur-
vårdsförvaltningen genom att fastställa
bifogad skötselplan. Fastställelsen omfattar
inte den ekonomiska utredningen.

SKÖTSELPLAN

Skötselplanen omfattar denna textdel samt bifogad skötselplanekarta.

Planen upprättades sommaren 1984.

Syfte med naturvårdsförvaltningen:

Att bevara och befrämja Odensalakärrets botaniska och geologiska kvaliteter genom vissa restaurerings- och underhållsåtgärder som syftar till att försöka återskapa ett artrikt orkidékärr.

Reservatet skall även skötas så att det kan nyttjas för exkursioner, undervisning och rekreation utan att områdets naturvärden skadas.

Naturvårdsförvaltare:

Östersunds kommun, tekniska kontoret, parkavdelningen.

Samråd skall vid naturvårdsförvaltningen fortlöpande äga rum med länsstyrelsen.

DISPOSITION OCH SKÖTSEL AV MARKEN

Delområde 1: Ängsmarken i övre delen av området.

Mål: Ängsmark.

Riktlinjer: Sköts som slätteräng

Delområde 2: Skogsmarken med extremrikkärret.

Mål: Att i den utsträckning det är möjligt skapa så gynnsamma vatten- och ljusförhållanden som möjligt för den speciella extremrikkärrensvegetationen.

Riktlinjer: Uppväxande sly borttages i förut öppet markområde. Glesning av björk och gran får ske i område med fortfarande god enetillgång. Tallen bör hållas under uppsikt för att ej bli dominerande.

Naturvårdsförvaltaren ansvarar även för röjning av den kraftledningsgata som korsar området. Röjning och huggning av kantträd bör där utföras med samma hänsyn som på den övriga reservatsmarken. För området under ledningen gäller: Tallen tas bort. Lövbståndet hålls nere. Minst 2,5 meter under ledning skall vara helt fritt från all vegetation. Träd som kan skada ledningen fälls efter samråd med driftledningen.

Delområde 3: Vattendragen.

Mål: Att i den mån det är möjligt försöka skapa ett gynnsammare hydrologiskt förhållande längs Källbäcken och i det kärr där bäcken mynnar ut, samt att bevara de växtsamhällen som är utmärkande för extremrikkärr.

Riktlinjer: Dagvattnet från Mittgången leds i en täckt ledning in i reservatet. Ledningen läggs under årstid då risken för vegetations- och markskador är så ringa som möjligt. Ledningen dras parallellt med kraftledningsgatan men på ett avstånd av minst 3 m ifrån denna enligt särskilt bifogad karta.

./.

ANORDNINGAR FÖR REKREATION OCH FRILUFTSLIV

Tillgänglighet och friluftsanordningar

Mål: En kanalisering av besökarna till området bör eftersträvas genom att vissa leder markeras, upp- rustas och underhålls.

Riktlinjer: En genomgångsled bör markeras och upp- rustas på ett så tilltalande och naturligt sätt som möjligt i terrängen, se bifogad skötselplanekarta.

En stig markeras även en kortare sträcka över bleke- området vid Källbäcken.

Befintliga spänger ses över och breddas och förlängs vid behov. Nya spänger anläggs enligt skiss på skötselplanekartan.

Staketen ses över och repareras samt förstärks.

S k V-fällor anläggs på två ställen som hinder för moped/cykeltrafik. Staketen ansluter till dessa. Placering se bifogad skötselplanekarta.

Kompletterande spångning görs vid behov. Kontroll bör ske varje vegetationsperiod i samband med av- städning av området. Tryckimpregnerat virke får inte användas.

Renhållning

Östersunds kommun svarar för renhållning samt årlig avstädning.

Information

Information om objektet lämnas på befintliga informationsskyltar. Innehållet i informationen bör hållas aktuellt. Naturvårdsförvaltaren ansvarar för detta.

TILLSYN

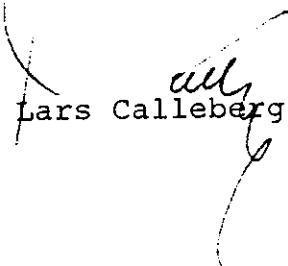
Naturvårdsförvaltaren svarar för tillsynen.


DOKUMENTATION

Naturvårdsförvaltaren dokumenterar utförda åtgärder, kostnader för och finansieringen av naturvårdsförvaltningen samt, genom återkommande kontroller, de förändringar utförda åtgärder leder till. Fasta provytor kan lämpligen läggas ut och inventeras med jämna mellanrum.

FINANSIERING AV NATURVÅRDSFÖRVALTNINGEN

Finansieringen av naturvårdsförvaltningen bekostas av Östersunds kommun.


Lars Calleberg


Olof Ternström

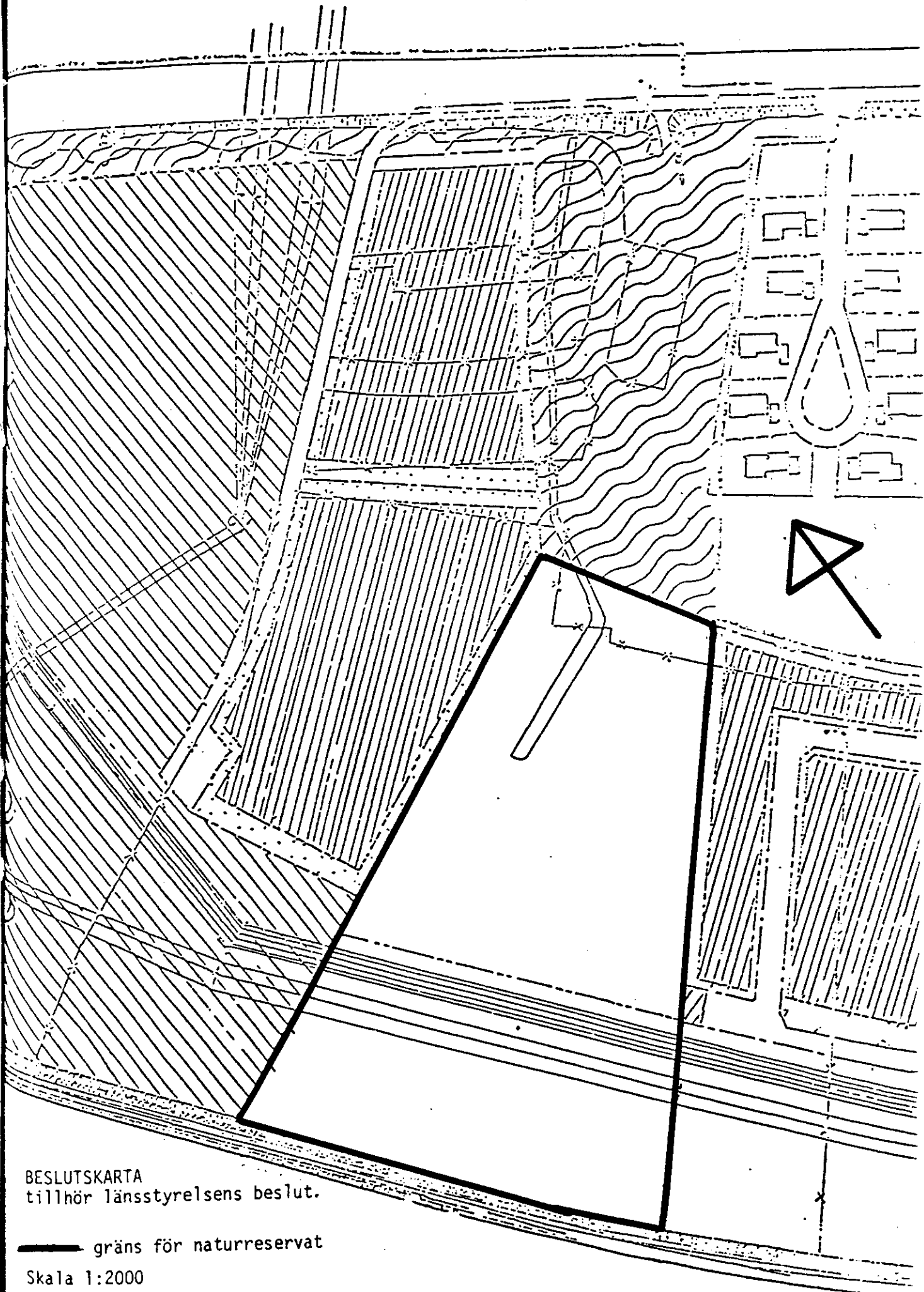
Bilagor

Beslutskarta	Bilaga 1	
Skötselplanekarta	" 2	
Karta med förslag till ledningsdragning	"	Bilaga 3
Karta, vegetationstyper	"	4
Karta, kalktuff m m	"	5
Besvärshänvisning	"	6

Sändlista

Östersunds kommun (3 ex)
Statens naturvårdsverk

Jämtlandskraft AB, Box 394, 831 25 ÖSTERSUND

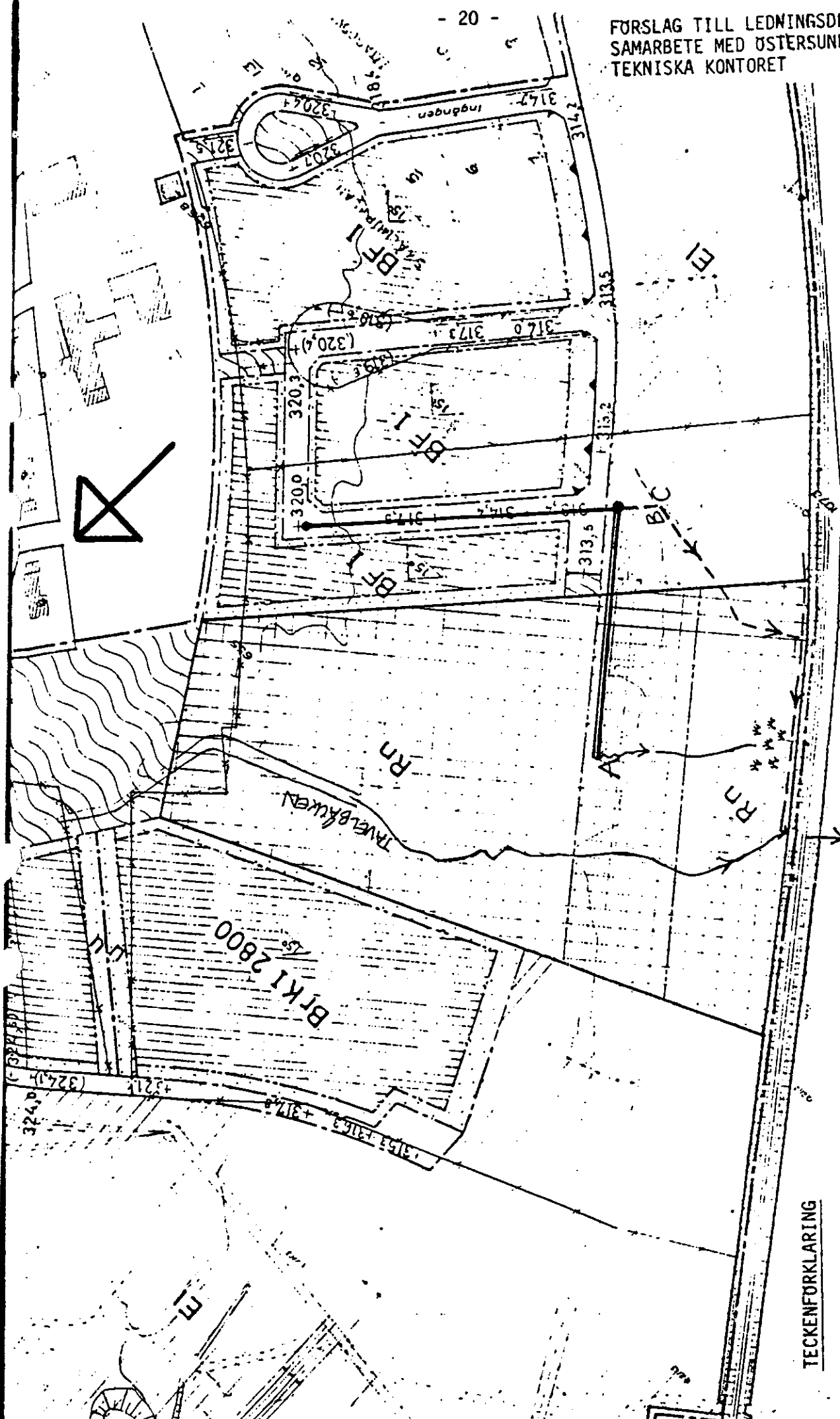


BESLUTSKARTA
tillhör länsstyrelsens beslut.




— gräns för naturreservat

Skala 1:2000





TECKENFÖRKLARING

-  Bef ledning i Mittgången, dagvatten
-  Nuvarande mynnning och vidare ledning i öppet dike ut i Storsjön
-  Föreslagen ledningssträckning ca 100 m täckt plastledning som mynnar strax ovanför bäckkällan

A, B och C markerar var vattenprover är tagna

Skala 1:3000

