



Enligt sändlista

BILDANDE AV NATURRESERVATET SAXVATTNET I STRÖMSUNDS KOMMUN

Uppgifter om naturreservatet

Naturreservatets namn	Saxvattnet
Kommun	Strömsund
Socken	Frostviken
Fastigheter	Bastunäsfjäll 1:1
Markägare	Fastighetsverket (renbetesland)
Lägesbeskrivning	Cirka 50 km NÖ om Gäddede
Kartblad	Topografiska kartbladet 22F, 225
Areal	5491 hektar varav 400 hektar vatten
Fastighetsförvaltare	Fastighetsverket och Länsstyrelsen, Rennäring

* ÄNDRAT TILL

5378 HA

SE DNR

511-10188-02

/07

Beskrivning av området - naturförhållanden och naturvärden

Området är ett välutvecklat så kallat rogenmoränområde. Ryggarna är orienterade vinkelrätt mot dalgången och bildar öar och uddar i själva sjön Saxvattnet. Moränformerna dominerar helt terrängens lägre partier och är särskilt framträdande i och väster om Saxvattnet. I höjdområdet norr om sjön får moränen drag av stora drumlinformer. Området kring sjön utgörs av delvis kraftigt kuperad skogsmark med inslag av myr och sjömosaik. Skogen är grandominerad blandskog. Av lövet dominerar björk. Boniteten är låg till hög med upp till 25 meter höga granar. Delvis är skogen till synes helt opåverkad av skogsbruk.

Rennäring

Hela området är präglad av samiskt liv och arbete allt ifrån lämningarna av den tidigaste fångstkulturen till anläggningarna för renskötseln idag och områdets utnyttjande i övrigt för de samiska näringarna. Hela reservatet är åretruntmarker för renbete. Renskötseln bedrivs av Ohredahke sameby.

Friluftsliv

Området är relativt svårtillgängligt och nås lättast från nordväst via ett par enskilda vägar. Utöver en fiskecamp vid sjön Saxvattnet



finns inga särskilda anordningar för friluftsliv. Reservatet är mycket lämpligt för extensivt friluftsliv. Området berörs delvis av ett skoterförbudsområde i västra delen.

Ärendets beredning

Bakgrunden till detta beslut om naturreservat framgår av länsstyrelsens ärende dnr 231-5468-95. Området utgörs av större delen av före detta domänreservatet Saxvattnet med beteckningen FDR-Z-053. I regeringsbeslut (1995-12-21 M95/4758/4 och M95/4836/4) har regeringen förklarat att "det ankommer på berörda länsstyrelser att...besluta om erforderligt förordnande enligt naturvårdslagen" för detta område.

Länsstyrelsens beslut

Det beskrivna området som avgränsas med en heldragen linje på bifogade karta bör av skäl som ovan nämnts särskilt skyddas och vårdas i syfte att bevara biologisk mångfald, vårda och bevara värdefulla naturmiljöer och tillgodose behov av områden för friluftslivet. Länsstyrelsen förklarar därför med stöd av 7 kap. 4 § miljöbalken området som naturreservat.

Naturreservatets namn skall vara Saxvattnet.

I detta beslut har Länsstyrelsen beaktat de grundläggande bestämmelserna för hushållning med mark och vattenområden enligt 3 kap. miljöbalken (MB). Länsstyrelsen finner att detta beslut om naturreservat stämmer väl överens med dessa bestämmelser. Sålunda är Saxvattnet med omgivning riksobjekt för naturvård enligt 3 kap. 6 § MB. Delar av området är även riksobjekt för rennäring enligt 3 kap. 6 § MB.

Området ingår även i det europeiska nätverket av värdefulla naturområden - Natura 2000. Bestämmelserna härom - det sk Art- och habitatdirektivet - återfinns numera i 7 kap. 27 § punkt 2, i miljöbalken. Enligt direktivet utgörs huvuddelen av naturtypen av västlig taiga (9010) samt en del av nordlig fjällbjörkskog (9040). Inslag finns även av fjällhedar och boreala hedder (4060), subarktiska videbuskmarker (4080), alpina och subalpina silikatgräsmarker (6150) och alpina och subalpina kalkgräsmarker (6170). Sjön Saxvattnet är betecknat som ett oligotroft-mesotroft vatten (3130).

Området har mycket stor betydelse för rennäringen. Länsstyrelsen finner att detta beslut om naturreservat även bevarar och stärker rennäringens intressen i området.

Ändamålet med reservatet skall vara att bevara områdets olika naturtypers ekosystem och naturliga processer samt att bevara landskapets orörda karaktär i väsentligen orört och ostört tillstånd för framtiden. Ändamålet är även att -



inom ramen för detta ändamål - ge möjlighet till friluftsliv och vetenskaplig forskning i orörd natur.

Ändamålet skall tryggas genom att

- skogen och all annan natur lämnas att utvecklas fritt
- alla exploaterande verksamheter undviks
- friluftslivet kanaliseras vid behov

För området skall gälla de föreskrifter enligt 7 kap. 5-6 §§ och 30 § miljöbalken jämfört med 22 § förordningen om områdesskydd enligt miljöbalken, vilka anges nedan.

Nedanstående föreskrifter skall inte innebära inskränkning i samernas rättigheter enligt rennäringslagen. Föreskrifterna skall inte heller utgöra hinder för åtgärder enligt skötselplan.

A. Föreskrifter enligt 7 kap. 5 § miljöbalken om inskränkningar i rätten att förfoga över fastigheten inom reservatet

Utöver vad som eljest gäller är det förbjudet att

1. Uppföra byggnad
2. Anlägga väg
3. Anlägga luft- eller markledning
4. Bedriva täkt av berg, sten, grus eller torv
5. Borra, spränga, gräva, schakta, utfylla eller tippa
6. Dika, dämna eller vidta vattenreglering
7. Fälla växande eller döda träd, upparbeta vindfällan eller vidta någon skogsvårdsåtgärd
8. Plantera in för trakten främmande växt- eller djurart
9. Använda kemiska bekämpningsmedel på land eller i vatten
10. Utan länsstyrelsens tillstånd sprida ut kalk på land eller i vatten

B. Föreskrifter enligt 7 kap. 6 § miljöbalken om skyldighet att tåla visst intrång

Markägare och innehavare av särskild rätt till marken förpliktas tåla att följande anordningar utförs och åtgärder vidtas för att tillgodose ändamålet med reservatet, nämligen

1. Utmärkning och information om reservatet
2. Uppsättning av informationstavlor på platser som anges i skötselplanen
3. Anläggning och underhåll av eventuella leder inom området



C. Föreskrifter enligt 7 kap. 30 § miljöbalken om vad allmänheten har att iaktta inom reservatet

Utöver vad som eljest gäller är det förbjudet att

1. Klättra i boträd eller medvetet uppehålla sig närmare rovfågelbo, lya eller gryt än 100 m
2. Göra åverkan på mark eller växtlighet, torrträd och vindfällena inräknade

D. Föreskrifter enligt 3 § förordning om områdesskydd enligt miljöbalken m.m.

Länsstyrelsen fastställer de föreskrifter om naturvårdsförvaltningen mm som framgår av bifogad skötselplan.

Övrigt

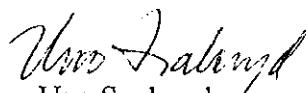
Enligt 27 § verksförordningen skall Länsstyrelsen göra en konsekvensutredning över de föreskrifter som riktar sig mot allmänheten vid bland annat naturreservatsbildning. Länsstyrelsen finner att de aktuella föreskrifterna endast innebär en marginell begränsning för allmänheten.

Detta beslut kan överklagas hos Regeringen, Miljödepartementet, se bilaga.

Kungörelsedelgivning skall ske enligt 17 § delgivningslagen.

Beslut i detta ärende har fattats av styrelsen. I beslutet deltog tf. landshövding Uno Svaleryd, Per-Owe Öberg, Kerstin Wallin, Bernt Källström, Elsa Danielsson, Lennart Oscarsson, Per Åsling, Camilla Simonsson, Per Söderberg, Gunnar Engnér, Torbjörn Junhov, MonaLisa Norrman, Peter Frost och Olof Johansson.

I den slutliga handläggningen deltog även chefen för rennäringsfunktionen Bengt Ekendahl, länsantikvarie Kjell-Åke Aronsson, förste länsassessor Erik Berglund samt naturvårdsdirektör Olof Ternström, den sistnämnde föredragande.


Uno Svaleryd


Olof Ternström

Bilagor

1. Skötselplan
2. Hur man överklagar
3. Kombinerad besluts- och skötselplanekarta



Länsstyrelsen
Jämtlands län
Naturvård

Sändlista

Naturvårdsverket, 106 48 Stockholm
Statens Fastighetsverk, Box 2263, 103 16 Stockholm
Statens Fastighetsverk, Box 149, 831 22 Östersund
Strömsunds kommun, Box 500, 833 24 Strömsund
Boverket, Box 534, 371 23 Karlskrona
Vägverket, Region Mitt, Box 186, 871 24 Härnösand
Skogsvårdsstyrelsen, Mellannorrland, Skedom, 881 92 Sollefteå
Skogsvårdsstyrelsen, Storgatan 14, 833 35 Strömsund
Lantmäterimyndigheten i Jämtlands län, Fastighetsregistret
Lantmäterimyndigheten i Jämtlands län, Östersundskontoret
Frostvikens norra sameby, Thomas Kroik-Kristoffersson, Fack 54,
917 04 Borgafjäll
Ohredahke sameby, Sture Åhrén, Svedjevägen 2, 880 50 Backe
Raedtievaerie sameby, Eilert Åhren, Box 52, 830 90 Gäddede
SWEMO, Box 43, 832 21 Frösön
Jämtland-Härjedalens naturvårdsförbund, Box 595, 831 27 Östersund
Vattudalens naturskyddsförening, Box 237, 833 00 Strömsund
Östersundsposten, Box 124, 831 22 Östersund
Länstidningen, 831 89 Östersund

Länskungörelserna

Rennäring
Kultur
Plan
Naturvård
Fältpersonalen



SKÖTSELPLAN FÖR SAXVATTNETS NATURRESERVAT

Skötselplanen omfattar denna textdel och den kombinerade besluts och skötselplanekartan. Planen upprättades år 2002.

Syftet med naturvårdsförvaltningen

1. Bevara och vårda områdets naturtypers ekosystem och naturliga processer samt att bevara landskapets orörda karaktär i väsentligen orört och ostört tillstånd.
2. Bibehålla områdets goda förutsättningar för naturstudier och annat rörligt friluftsliv.

Disposition och skötsel av mark och vatten

Hela området

Beskrivning:	Området utgörs av ett sjö- och myrrikt fjällnära skogsområde.
Mål:	Orört fjäll och urskog. Områdets orörda karaktär skall i största möjliga utsträckning bibehållas.
Riktlinjer:	Inga åtgärder vidtas utöver vad som anges nedan.

Bränder - brandsläckning

Reservatet hyser en del spår av äldre tiders bränder. Från naturvårdssynpunkt är nya bränder av måttlig omfattning i princip önskvärda för att bibehålla det naturliga ekosystemets struktur och funktion. Särskild plan måste göras för detta. I avvaktan på en sådan plan skall inom ramen för gällande räddningstjänstlag så skonsamma metoder som möjligt användas vid bekämpning av brand.

Anordningar för rekreation och friluftsliv

Tillgänglighet och friluftsanordningar

Beskrivning:	Området kan nås från allmänna vägen utmed Stor-Sjouten samt lättast via enskilda vägar från norr och öster. Inga särskilt markerade leder finns inom området. Vid Saxvattnet finns en vildmarkscamp vid en av de många skyddade vikarna. Fisket är attraktivt.
Mål:	Rörligt friluftsliv skall kunna bedrivas. Friluftslivets intresse skall underordnas intresset att bevara naturkvaliteterna.
Åtgärder:	Inga särskilda åtgärder utförs.



Renhållning

För renhållning i terrängen svarar naturvårdsförvaltaren.

Information

Informationsskyltar sätts upp vid Saxvattnet. Naturvårdsförvaltaren svarar för detta.

Utmärkning

Reservatet skall utmärkas på strategiska platser där stigar går in i området.

Finansiering av naturvårdsförvaltningen

Ekonomisk utredning

Initialkostnader

Framställning av skylt 20 000 kr

Utmärkning av reservatsgräns 10 000 kr

Årliga kostnader

Tillsyn 10 000 kr

Finansiering

Naturvårdsverket finansierar naturvårdsförvaltningen.

Saxvattnet

Skala 1: 75 000

Bastunäsfjället

Bastunäsklumpen
Oppofjället 1164

Guortstjället

Gäddstegen

Ålkabåne

verdalen

Gilmetje

BASTUNÄSFJÄLL

524

Grön

Grubban

Häberskullen

Bireisjette

Ryssdalen

Gammbofflön

Inviken

SJOUTNÄSET

Åbrännan

Öster

Blaksjö

Ålkabåne

verdalen

Gilmetje

BASTUNÄSFJÄLL

524

Grön

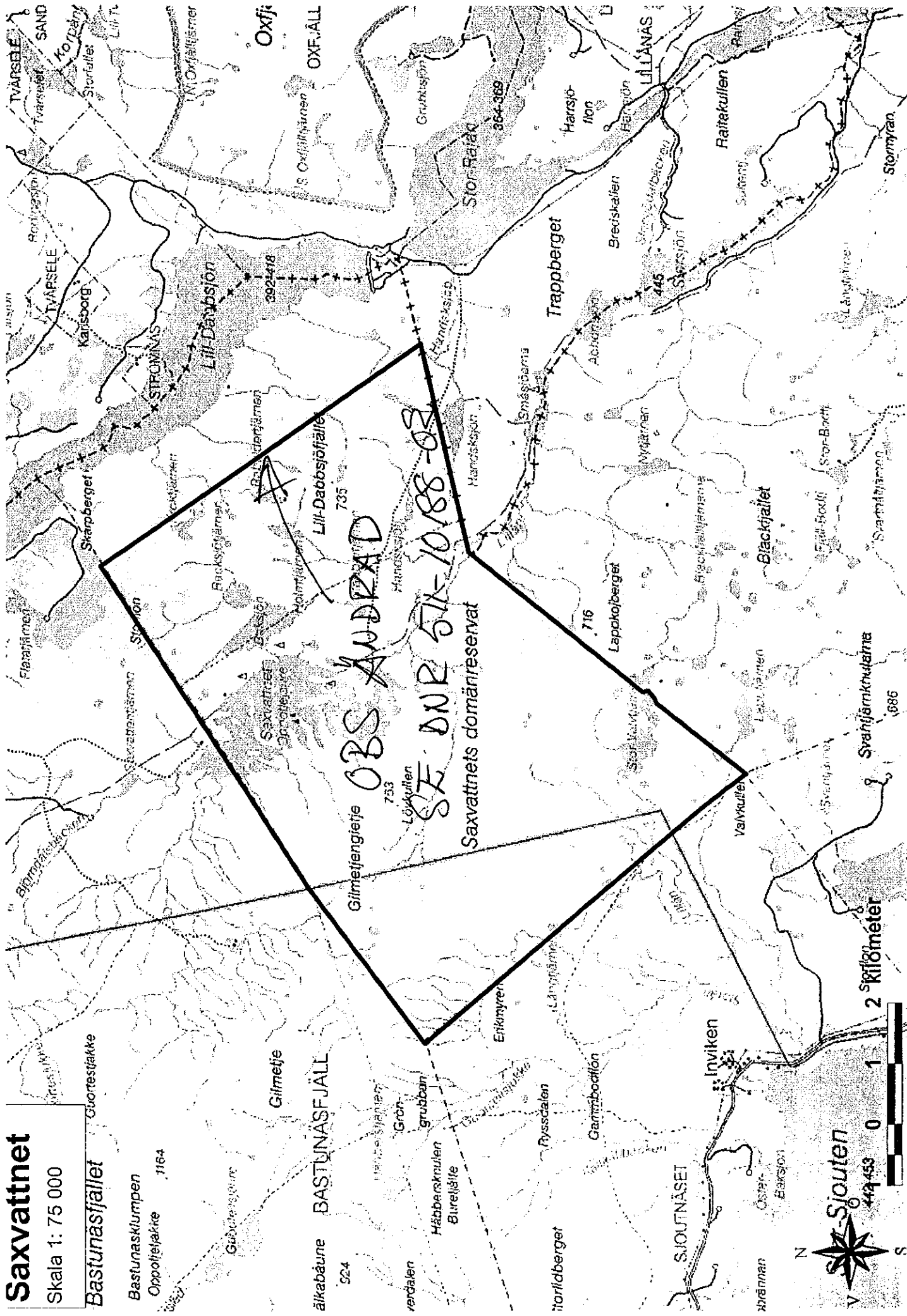
Grubban

Häberskullen

Bireisjette

Ryssdalen

Gammbofflön



OBS ÅUDRAD
SF DNR 571-10/88-03

Saxvattnets domänreservat



0 1 2 kilometer

Saxvattnet 1686




Enligt sändlista

Ändring av reservatsgräns för Saxvattnets naturreservat, Strömsunds kommun

Saxvattnets naturreservat bildades genom beslut av Länsstyrelsen den 27 maj 2002 (Dnr 511-4509-2002). Beslutet har vunnit laga kraft. På den karta som tillhör reservatsbeslutet har den nordöstra gränsen blivit något felaktigt inritad, varför en ny karta bifogas som utvisar den rätta gränsen. Områdets rätta areal ändras vidare till 5378 hektar.

Detta beslut kan överklagas hos Regeringen, Miljödepartementet.


Uno Svaleryd


Olof Ternström

Bilaga
Reservatskarta

SE0720182 Saxvattnet

Z län, Strömsunds Kommun

Yta: 5378 ha



Skala 1: 100 000

4 kilometer

