



Enligt sändlista

**BILDANDE AV NATURRESERVATET OLDFLÅN - ANSÄTTEN I
KROKOMS KOMMUN**

Uppgifter om naturreservatet

Naturreservatets namn	Oldflån - Ansätten
Kommun	Krokoms
Socken	Offerdal
Fastigheter	Stenfjäll 1:1, Ansätten 1:1, Ytterålden 3:1
Markägare	Fastighetsverket (renbetesfjäll)
Lägesbeskrivning	I Offerdalsfjällen, cirka 80 km NV Östersund
Kartblad	Topografiska kartbladen 20D, NO och SO, 20E NV
Areal	26-026 hektar varav 733 hektar vatten
Fastighetsförvaltare	Fastighetsverket och Länsstyrelsen, rennäring

* OBS ÄNDRAT TILL 25.951 HA

SF DNR

511-10187-02

SLUT

2002-10-15

Beskrivning av området - naturförhållanden och naturvärden

Området utgörs av ett stort skog- och myrdominerat fjällandskap med två stora myrkomplex Oldflån och Flån.

Oldflån omfattar ett nära 20 kvadratkilometer stort myrlandskap. Det täcker en höjtplatå och får därför en välvd form som är helt betingad av underlagets form.. Den utmärks av breda mosseartade strängar rika på hjortron. Området är mycket ömväxlande och varierar från artfattiga kärr och blandmyrkomplex till rena mossesamhällen. Fastmarksholmar, vissa med urskogskaraktär är vanliga. Underlaget av berg och morän sticker ofta upp genom det tunna torvtäcket. I svackor ute på de stora myrflaken finns gott om gölar och dråg samt flarksystem. Området hyser ett rikt fågelliv.

Myrkomplexet Flån är ett variationsrikt mosaiklandskap bestående av stora myrar genomkorsade av åsar och skogsholmar. En mängd större och mindre vatten finns inom området. Myrarna hyser ett rikt fågelliv. Här häckar ett stort antal arter med raritetsvärde. Främst gäller detta vadare.

Längst i öster inom reservatet reser sig det isolerade fjället Ansätten. Det är huvudsakligen uppbyggt av amfiboliter vilka gett upphov till en näringsrik överlagrande morän. Det näringsrika underlaget har skapat förutsättningar för en mycket rik flora, över 250 arter av kärlväxter finns noterade från området.



Ansätten med sin ganska spetsiga form, står i mycket stark kontrast till de övriga fjällen längre västerut både till form, geologi och näringsrikedom. De senare utgörs av näringsfattiga mjukt formade urberg.

Rennäring

Hela området är präglad av samiskt liv och arbete allt ifrån lämningarna av den tidigaste fångstkulturen till anläggningarna för renskötelsen idag och områdets utnyttjande i övrigt för de samiska näringarna. Hela reservatet är åretruntmarker för renbete. Renskötelsen bedrivs av Jovnevaerie sameby.

Friluftsliv

Området nås lättast från Jänsmässholmen i söder. Flera vinter- och sommarleder finns. Reservatet är mycket lämpligt för extensivt friluftsliv. Inom hela området är terrängkörningstrafiken reglerad. Flera tillåtna leder finns.

Ärendets beredning

Bakgrunden till detta beslut om naturreservat framgår av länsstyrelsens ärende dnr 231-5468-95. Reservatet utgörs i stort sett av före detta fjällnära domänreservatet Ansätten med beteckningen FDR-Z-058. I regeringsbeslut (1995-12-21 M95/4758/4 och M95/4836/4) har regeringen förklarat att "det ankommer på berörda länsstyrelser att...besluta om erforderligt förordnande enligt naturvårdslagen" för detta område.

Länsstyrelsens beslut

Det beskrivna området som avgränsas med en heldragen linje på bifogade karta bör av skäl som ovan nämnts särskilt skyddas och vårdas i syfte att bevara biologisk mångfald, vårda och bevara värdefulla naturmiljöer och tillgodose behov av områden för friluftslivet. Länsstyrelsen förklarar därför med stöd av 7 kap. 4 § miljöbalken området som naturreservat.

Naturreservatets namn skall vara **Oldflån - Ansätten**.

I detta beslut har Länsstyrelsen beaktat de grundläggande bestämmelserna för hushållning med mark och vattenområden enligt 3 kap. miljöbalken (MB). Länsstyrelsen finner att detta beslut om naturreservat stämmer väl överens med dessa bestämmelser. Sålunda är stora delar av området riksobjekt för naturvård enligt 3 kap. 6 § MB. Delar av området är även riksintresse för rennäringen enligt 3 kap. 5 § MB.

Området ingår även i det europeiska nätverket av värdefulla naturområden - Natura 2000. Bestämmelserna härom - det sk Art- och habitatdirektivet - återfinns numera i 7 kap. 27 § punkt 2, i miljöbalken. Enligt direktivet utgörs huvuddelen av naturtyperna i huvudsak av terrängtäckande mossar(7130) alpina och subalpina silikatgräsmarker (6150), fjällhedar och boreala heddar



(4060), skogbevuxen myr(91D0), västlig taiga (9010) samt av nordisk fjällbjörkskog (9040). Sjöarna är betecknade som oligotrofa-mesotrofa vatten (3130).

Området har mycket stor betydelse för rennäringen. Länsstyrelsen finner att detta beslut om naturreservat även bevarar och stärker rennäringens intressen i området.

Ändamålet med reservatet skall vara att bevara områdets olika naturtypers ekosystem och naturliga processer samt att bevara landskapets orörda karaktär i väsentligen orört och ostört tillstånd för framtiden. Ändamålet är även att - inom ramen för detta ändamål - ge möjlighet till friluftsliv och vetenskaplig forskning i orörd natur.

Ändamålet skall tryggas genom att

- skogen och all annan natur lämnas att utvecklas fritt
- alla exploaterande verksamheter undviks
- friluftslivet kanaliseras ytterligare vid behov

För området skall gälla de föreskrifter enligt 7 kap. 5-6 §§ och 30 § miljöbalken jämfört med 22 § förordningen om områdesskydd enligt miljöbalken, vilka anges nedan.

Nedanstående föreskrifter skall inte utgöra inskränkning i samernas rättigheter enligt rennäringslagen. Föreskrifterna skall inte heller utgöra hinder för åtgärder enligt skötselplan.

A. Föreskrifter enligt 7 kap. 5 § miljöbalken om inskränkningar i rätten att förfoga över fastigheten inom reservatet

Utöver vad som eljest gäller är det förbjudet att

1. Uppföra byggnad
2. Anlägga väg
3. Anlägga luft- eller markledning
4. Bedriva täkt av berg, sten, grus eller torv
5. Borra, spränga, gräva, schakta, utfylla eller tippa
6. Dika, dämna eller vidta vattenreglering
7. Fälla växande eller döda träd, upparbeta vindfällen eller vidta någon skogsvårdsåtgärd
8. Plantera in för trakten främmande växt- eller djurart
9. Använda kemiska bekämpningsmedel på land eller i vatten
10. Utan länsstyrelsens tillstånd sprida ut kalk på land eller i vatten



B. Föreskrifter enligt 7 kap. 6 § miljöbalken om skyldighet att tåla visst intrång

Markägare och innehavare av särskild rätt till marken förpliktas tåla att följande anordningar utförs och åtgärder vidtas för att tillgodose ändamålet med reservatet, nämligen

1. Utmärkning och information om reservatet
2. Uppsättning av informationstavlor på platser som anges i skötselplanen
3. Anläggning och underhåll av leder inom området

C. Föreskrifter enligt 7 kap. 30 § miljöbalken om vad allmänheten har att iaktta inom reservatet

Utöver vad som eljest gäller är det förbjudet att

1. Klättra i boträd eller medvetet uppehålla sig närmare rovfågelbo, lya eller gryt än 100 m
2. Göra åverkan på mark eller växtlighet, torrträd och vindfällan inräknade
3. Framföra motordrivet fordon i terräng (undantag för vissa leder)

D. Föreskrifter enligt 3 § förordning om områdesskydd enligt miljöbalken m.m.

Länsstyrelsen fastställer de föreskrifter om naturvårdsförvaltningen mm som framgår av bifogad skötselplan

Övrigt

Enligt 27 § verksförordningen skall Länsstyrelsen göra en konsekvensutredning över de föreskrifter som riktar sig mot allmänheten vid bland annat naturreservatsbildning. Länsstyrelsen finner att de aktuella föreskrifterna endast innebär en marginell begränsning för allmänheten.


Detta beslut kan överklagas hos Regeringen, Miljödepartementet, se bilaga.


Kungörelsedelgivning skall ske enligt 17 § delgivningslagen.

Beslut i detta ärende har fattats av styrelsen. I beslutet deltog tf. landshövding Uno Svaleryd, Per-Owe Öberg, Kerstin Wallin, Bernt Källström, Elsa Danielsson, Lennart Oscarsson, Per Åsling, Camilla Simonsson, Per Söderberg, Gunnar Engné, Torbjörn Junhov, MonaLisa Norrman, Peter Frost och Olof Johansson.



I den slutliga handläggningen deltog även chefen för rennäringfunktionen Bengt Ekendahl, länsantikvarie Kjell-Åke Aronsson, förste länsassessor Erik Berglund samt naturvårdsdirektör Olof Ternström, den sistnämnde föredragande.


Uno Svaleryd


Olof Ternström

Bilagor

1. Skötselplan
2. Hur man överklagar
3. Kombinerad besluts- och skötselplanekarta

Sändlista

Naturvårdsverket, 106 48 Stockholm
Statens Fastighetsverk, Box 2263, 103 16 Stockholm
Statens Fastighetsverk, Box 149, 831 22 Östersund
Krokoms kommun, Offerdalsvägen 8, 835 80 Krokoms
Boverket, Box 534, 371 23 Karlskrona
Vägverket, Region Mitt, Box 186, 871 24 Härnösand
Skogsvårdsstyrelsen, Mellannorrland, Skedom, 881 92 Sollefteå
Skogsvårdsstyrelsen, Offerdalsvägen 7, 835 21 Krokoms
Lantmäterimyndigheten i Jämtlands län, Fastighetsregistret
Lantmäterimyndigheten i Jämtlands län, Östersundskontoret
Jovnevaerie sameby, Kjell Ove Klemensson, Frankrike 4165,
830 51 Offerdal
SWEMO, Box 43, 832 21 Frösön
Jämtland-Härjedalens naturvårdsförbund, Box 595, 831 27 Östersund
Krokoms naturskyddsförening, Paul van den Brink, Trusta, Rödön 1806, 830
40 Rödön
Östersundsposten, Box 124, 831 22 Östersund
Länstidningen, 831 89 Östersund
Länskungörelserna
Rennäring
Kultur
Plan
Naturvård
Fältpersonalen



SKÖTSELPLAN FÖR NATURRESERVATET OLDFLÅN - ANSÄTTEN

Skötselplanen omfattar denna textdel och den kombinerade besluts och skötselplanekartan. Planen upprättades år 2002.

Syftet med naturvårdsförvaltningen

1. Bevara och vårda områdets naturtypers ekosystem och naturliga processer samt att bevara landskapets orörda karaktär i väsentligen orört och ostört tillstånd.
2. Bibehålla områdets goda förutsättningar för naturstudier och annat rörligt friluftsliv.

Disposition och skötsel av mark och vatten

Hela området

Beskrivning:

Området utgörs av två stora myrområden Oldflån och Flån samt omgivande naturskogar och fjällområden.

Mål:

Orörda fjäll, urskogar och myrar. Områdets orörda karaktär skall i största möjliga utsträckning bibehållas.

Riktlinjer:

Inga åtgärder vidtas utöver vad som anges nedan.

Anordningar för rekreation och friluftsliv

Tillgänglighet och friluftsanordningar

Beskrivning:

Området genomkorsas av flera vinter och sommarleder. En del är upplåtna för skotertrafik.

Mål:

Rörligt friluftsliv skall kunna bedrivas. Friluftslivets intresse skall underordnas intresset att bevara naturkvalitéerna.

Åtgärder:

Löpande underhåll av befintliga leder.

Renhållning

För renhållning i terrängen svarar naturvårdsförvaltaren.

Information

Informationsskyltar sätts upp på strategiska ställen, där befintliga leder går in i området. Naturvårdsförvaltaren svarar för detta.

Utmärkning

Reservatet skall utmärkas på strategiska platser t ex där leder går in i området.



Finansiering av naturvårdsförvaltningen

Ekonomisk utredning

Initialkostnader

Framställning av skylt 20 000 kr

Utmärkning av reservatsgräns 10 000 kr

Årliga kostnader

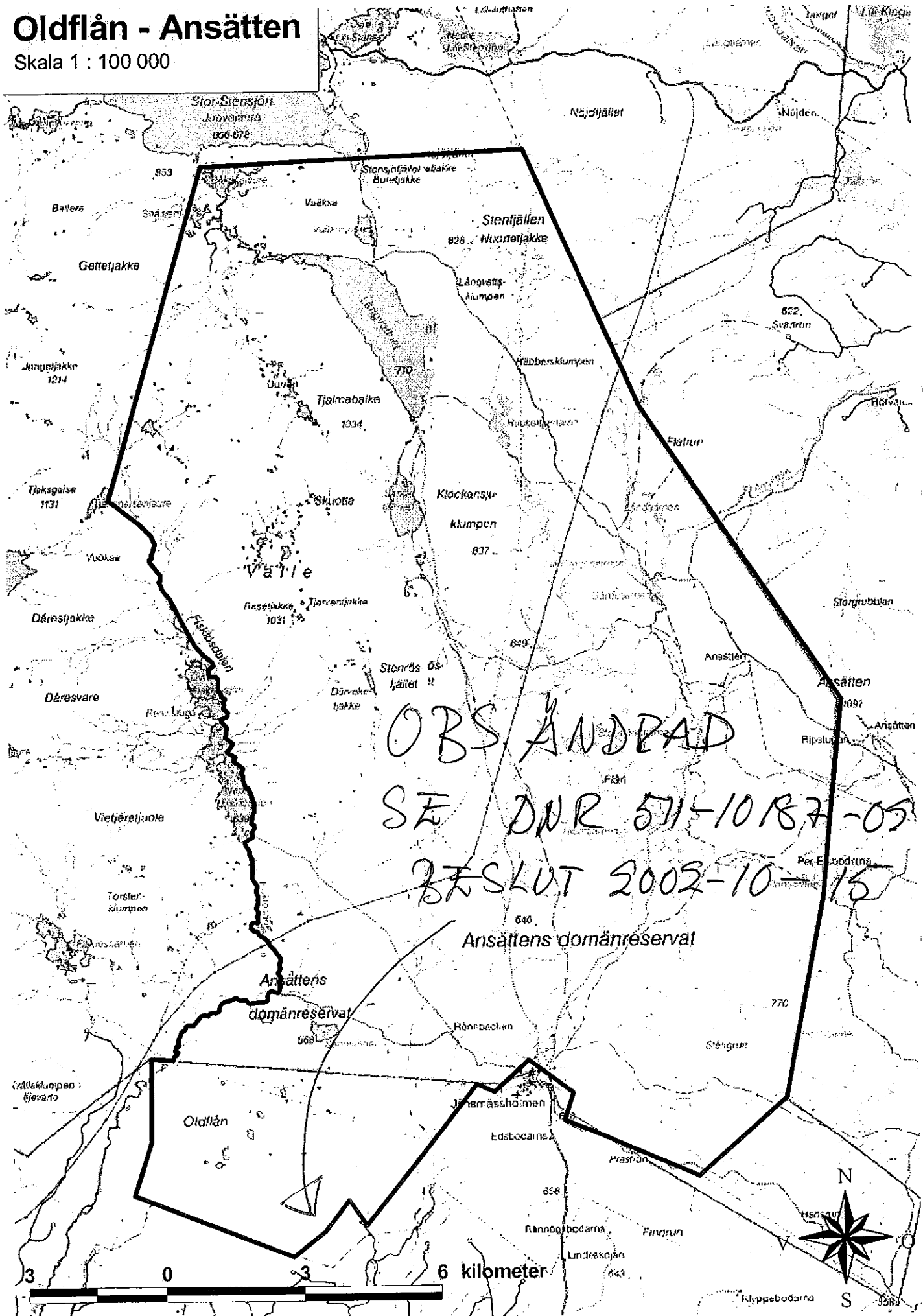
Tillsyn 30 000 kr

Finansiering

Naturvårdsverket finansierar naturvårdsförvaltningen.

Oldflån - Ansätten

Skala 1 : 100 000





Enligt sändlista

Ändring av reservatsgräns för naturreservatet Oldflån-Ansätten,
Krokoms kommun

Naturreservatet Oldflån-Ansätten bildades genom beslut av Länsstyrelsen den 27 maj 2002 (Dnr 511-4511-2002). Beslutet har vunnit laga kraft. På den karta som hör till beslutet har gränsen längst i söder blivit något felaktig, varför en ny karta bifogas som utvisar den rätta gränsen. Områdets rätta areal ändras vidare till 25951 hektar.

Detta beslut kan överklagas hos regeringen, Miljödepartementet.

Kungörelsedelgivning skall ske enligt 17 § delgivningslagen.


Uno Svaleryd


Olof Ternström

Bilaga
Reservatskarta



Länsstyrelsen
Jämtlands län
Naturvård

Sändlista

Naturvårdsverket, 106 48 Stockholm
Statens Fastighetsverk, Box 2263, 103 16 Stockholm
Statens Fastighetsverk, Box 149, 831 22 Östersund
Krokoms kommun, Offerdalsvägen 8, 835 80 Krokoms
Boverket, Box 534, 371 23 Karlskrona
Vägverket, Region Mitt, Box 186, 871 24 Härnösand
Skogsvårdsstyrelsen, Mellannorrland, Skedom, 881 92 Sollefteå
Skogsvårdsstyrelsen, Offerdalsvägen 7, 835 21 Krokoms
Lantmäterimyndigheten i Jämtlands län, Fastighetsregistret
Lantmäterimyndigheten i Jämtlands län, Östersundskontoret
Jovnevaerie sameby, Kjell Ove Klemensson, Frankrike
4165, 830 51 Offerdal
SWEMO, Box 43, 832 21 Frösön
Jämtland-Härjedalens naturvårdsförbund, Box 595, 831 27
Östersund
Krokoms naturskyddsförening, Paul van den Brink, Trusta, Rödön
1806, 830 40 Rödön
Länskungörelserna
Rennäring
Kultur
Plan
Naturvård
Fältpersonalen

SE0720160 Oldflån-Ansätten

Z län, Krokoms Kommun

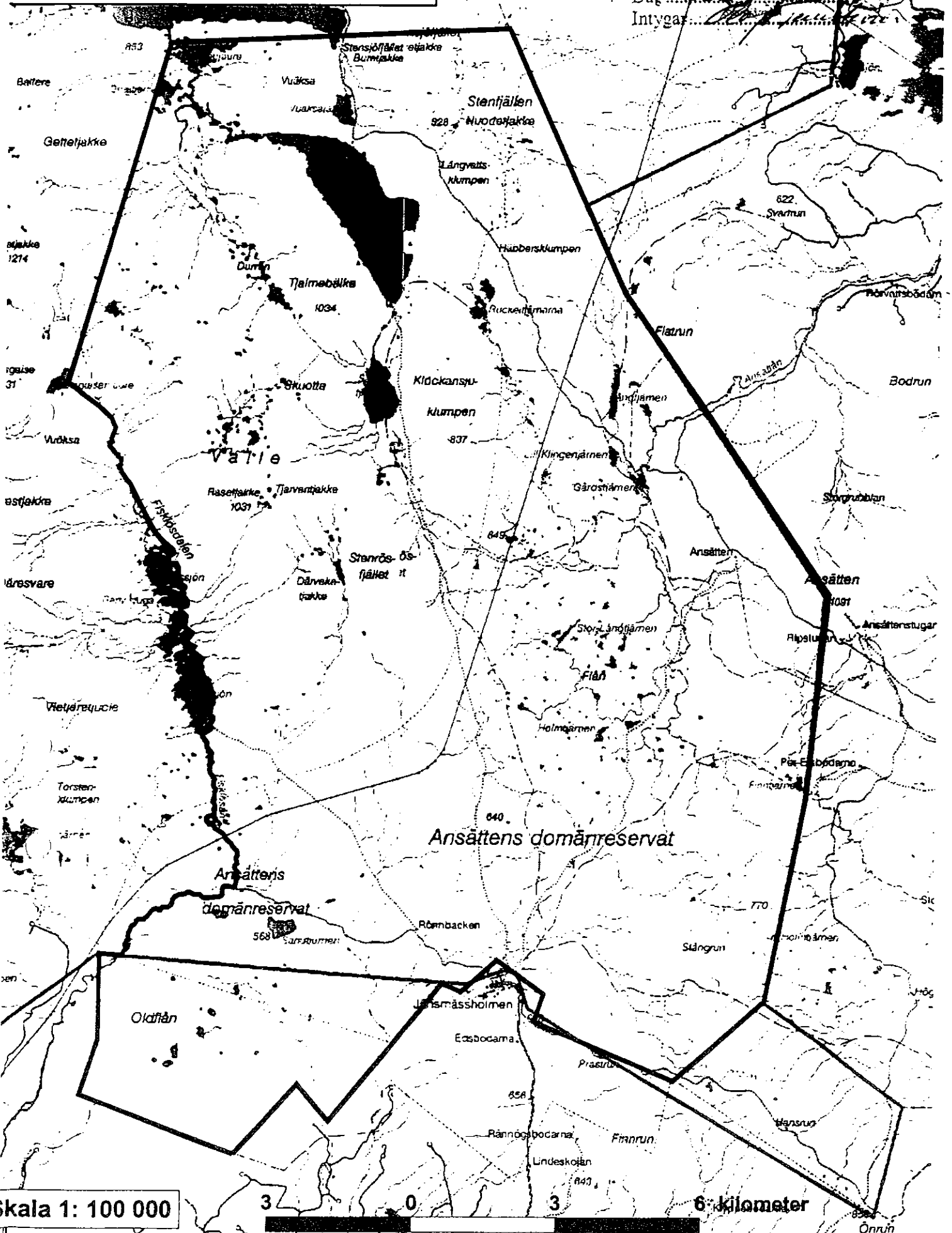
Yta: 25 951 ha

Tillhör Länsstyrelsens beakt.

Dnr ... 577-14167-03

Dat ... 2003-10-03

Intyg nr ...



Skala 1: 100 000

3 0 3 6 kilometer

