

1980-11-07

11.1211-627-77

2502 033

TORNE-FURÖ NATURRESERVAT I HAPARANDA KOMMUN

Beskrivning av reservatet

Reservatets benämning: Torne-Furö naturreservat

Kommun: Haparanda

Fastighet: Haparanda 12:1

Lägesbeskrivning: Området ligger ca 10 km sydväst Haparanda centralort och ca 6 km från fastlandet

Gränser: Områdesavgränsningen framgår av till ärendet hörande kartor

1. Utdrag ur topografisk karta 253 2
2. Utdrag ur ekonomisk karta 253 35

Areal: Ca 223 ha

Därav landareal: Ca 83 ha

Förvaltare: Haparanda kommun

Ägarkategori: Haparanda kommun

Grund för beslutet

Området omfattar holmarna Torne-Furö och Vasikka med omkringliggande vattenområde. Torne-Furö är bevuxen med tallskog och Vasikka med buskvegetation. Torne-Furö huser flera växtarter som är mindre vanliga i Haparanda skärgård. Området är av stor betydelse dels för känndomen om landets natur och dels för det rörliga friluftslivet.

Med stöd av 7 § naturvårdslagen (1964:822) förklarar länsstyrelsen det område som utmärkts på bifogade karta som naturreservat.

Nat. p.ämen

Reservatsföreskrifter

För att trygga ändamålet med reservatet förordnar länsstyrelsen med stöd av 8 - 10 §§ naturvårdslagen samt 9 § naturvårdsförordningen (1976:484) att nedan angivna föreskrifter samt bestämmelser om naturvårdsförvaltningen skall gälla beträffande området.

A. Föreskrifter jämlikt 8 § naturvårdslagen angående inskränkningar i markägares och annan sakägares rätt att förfoga över fastighet inom reservatet

Utöver föreskrifter och förbud i andra lagar och författningar skall förbud gälla att

1. förstöra eller skada fast naturföremål eller ytbildning,
2. utföra täkt eller annan schaktning,
3. bygga vägar,
4. anordna upplag,
5. uppföra stängsel eller framdraga ledningar,
6. uppföra helt ny byggnad annat än för reservatets behov,
7. utföra skogsavverkning annat än för reservatets behov,
8. bedriva jakt.

Ovanstående föreskrifter gäller ej för de åtgärder som är erforderliga inom befintliga fiskelägen för det yrkesmässiga fiskets bedrivande.

Föreskrifterna nedan under punkt C gällande allmänheten gäller även markägare och innehavare av särskild rätt i den mån pågående markanvändning därigenom inte avsevärt försvåras.

B. Föreskrifter jämlikt 9 § naturvårdslagen angående markägares och annan sakägares skyldighet att tåla visst intrång

Markägare och innehavare av särskild rätt till marken förpliktas tåla att följande åtgärder vidtages inom

reservatet

1. nybyggnader, stigar, bryggor, rastplatser och andra anordningar samt sådana mindre markarbeten som erfordras för reservatets skötsel och vård eller för att tillgodose allmänhetens friluftsliv inom området,
2. röjning och markrensning,
3. utmärkning av reservatet och därmed erforderliga arbeten.

C. Föreskrifter jämlikt 10 § naturvårdslagen om vad allmänheten har att iakttaga inom reservatet

Utöver föreskrifter och förbud i andra lagar och författningar skall förbud gälla att

1. göra åverkan på mark och växtlighet,
2. avsiktligt störa djurlivet,
3. anbringa tavla, plakat, affisch, inskrift eller annan störande anordning,
4. köra med motordrivet fordon på landområden,
5. elda annat än på därför avsedda platser.

D. Bestämmelser jämlikt 9 § naturvårdsförordningen om naturvårdsförvaltningen

Syftet med naturvårdsförvaltningen Reservatet skall vårdas så att nuvarande naturmiljö i möjligaste mån bibehålles samt underlätta för det rörliga friluftslivet genom aktiva åtgärder.

Skötselplan Reservatet skall skötas enligt anvisningar i skötselplan. Förslag till sådan plan upprättas genom förvaltarens försorg och underställs efter samråd med naturvårdsverket länsstyrelsen för fastställelse.

Reservatet skall utmärkas i enlighet med av statens naturvårdsverk utfärdade anvisningar.

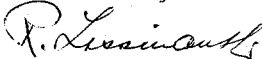
Naturvårdsförvaltare Haparanda kommun

Samråd Förvaltaren skall vid områdets naturvårdsförvaltning samråda med länsstyrelsen.

Den som är missnöjd med länsstyrelsens beslut kan överklaga det genom skriftliga besvär till regeringen. Skrivelsen ska skickas till Jordbruksdepartementet, 103 33 STOCKHOLM och ska ha kommit in dit inom tre veckor från den dag klaganden har fått del av beslutet. Skrivelsen ska undertecknas med namn och adress.

Beslut i detta ärende har fattats av styrelsen. I beslutet deltog landshövding Ragnar Lassinantti jämte ledamöterna Erik Hammarsten, Rolf Dahlström, Annie Persson, Erik Holmqvist, Birger Simu, Paul Lestander, Göte Lindström, Östen Holmqvist, Bo-Gunnar Ledin, Gunnar Rannestig och Evert Henriksson samt suppleanterna Per-Ola Eriksson och Folke Bladfors.

I den slutliga handläggningen deltog även länsarkitekt Lars-Johan Ekelöf, förste länsassessor Gustav Bjelle, överlantmätare Bengt Brändström och länsantikvarie Gunnar Hedborg.



R Lassinantti



Håkan Håkansson

Förslag till
Naturreservatet TORNE - FURÖ

— Föreslagen gräns för
naturreservat

Utdrag ur topografisk karta
25N 30

Skala 1:50 000



Torne-Furö
14,4

Skomakarfjärden

St. Hamskär

Inökari

Hamnskärsfjärden

Knivskär

Røyttä

LP

01

00

99

98

97

96

95

94

93

92

91

90

89

88

67

68

12

10

12

11

11

12

11

11

8

7

16

8

7

8

14

9

8

7

11

11

11

10

10

10

8

7

11

11

11

10

10

10

8

7

11

11

11

10

10

10

8

7

11

11

11

10

10

10

8

7

11

11

11

10

10

10

8

7

11

11

11

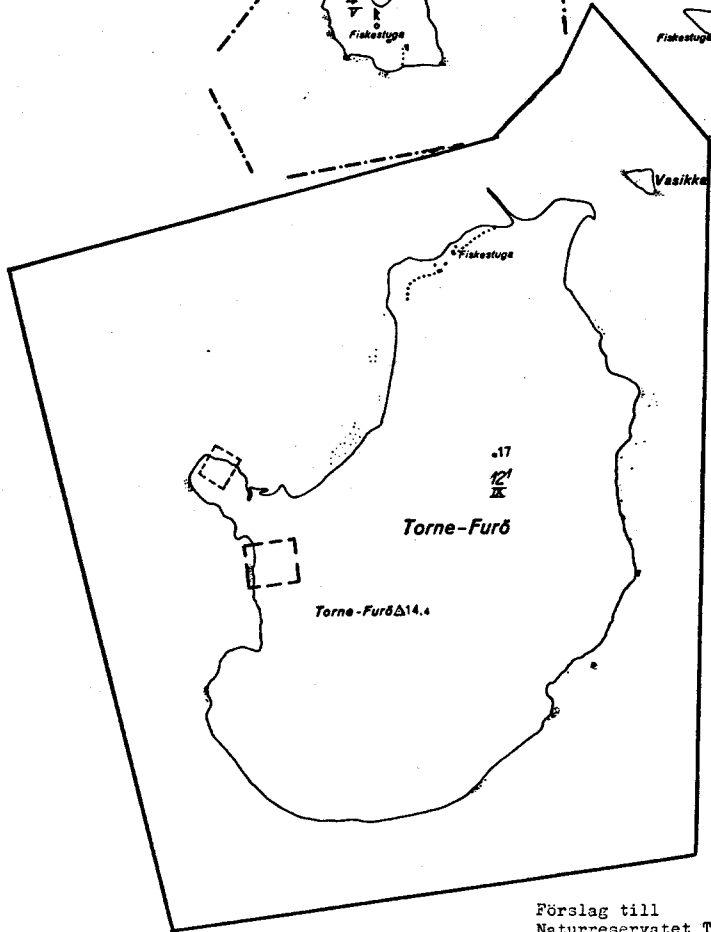
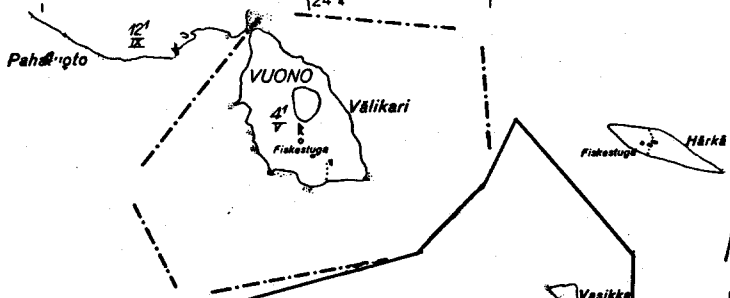
10

10

10

87

41 TERVAKARI
TORNEÅ T.G
NEDERTORNEÅ S.N



Förslag till
Naturreservatet TORNE - FURÖ

- föreslagen gräns för naturreservat
- befintligt fiskeläge

Utdrag ur ek.k. 25N 3f
Skala 1:10 000