

LÄNSSTYRELSEN

Norrbottnens län

Planeringsavdelningen

Naturvårdsenheten

BESLUT

1983-05-06

10/6 1 (5)

11.121-2183-71

2502039

Enligt företrucks-  
departementets diarium  
har besvär inte anförts  
över detta beslut.

Datum 88-04-05

Registratörens Sign.

E. Kjell-Jönberg

## MÄRKBERGETS NATURRESERVAT I ARJEPLIGS KOMMUN

### Beskrivning av reservatet

Reservatets benämning: Märkbergets naturreservat

Kommun: Arjeplog

Fastighet: Arjeplogs kronoöverlappsmark 1:1, Arjeplogs  
kronoöverlappsmark 29:1

Markägare: Staten

Lägesbeskrivning: Området ligger ca 55 km nordväst  
Arjeplogs centralort och ca 10 km  
öster Adolfström

Gränser: Områdesavgränsningen framgår av till ärendet  
hörande karta.  
Utdrag ur topografisk karta 25 G Ammarnäs

Areal: 279 ha

Därav landareal: 233 ha

Förvaltare: Länsstyrelsen/Fjällenheten

### Grund för beslutet

Området omfattar Märkberget med Märkforsen mellan  
Gautojaure och Sikselet. Det är kraftigt kuperat och  
skogen domineras av tall med rikligt inslag av björk.  
I östra delen av området finns ett tjärnsystem med  
rikkärrspartier och i väster avgränsas området av Märk-  
forsen. Själva Märkberget är ett sydväxtberg där många  
för Pite Lappmark sällsynta växtarter som t ex klipp-  
bräcka (*Saxifraga ascendens*) har sin växtplats. Även  
den notursköna Märkklyftan har rasbranter med en sär-  
präglad flora. I klyftans botten finns en mycket frodig

1  
*Naturres. järn*

alskog där bl a dvärghäxört (*Circaea alpina*) påträffas.

Ca 270 växtarter har noterats i området. I området växer även guckusko, skogsviol och jämtlandsmaskros.

Märkforsens vackra och vilda kanjonartade naturmiljö är av stort socialt värde. Redan idag lockar forsens fiskemöjligheter och Märkklyftan många besökare till området.

Forsens kanjon och Märkklyftan är geovetenskapligt intressanta då de utgör två välutbildade exempel på glacifluviala erosionsformer. Märckbergområdet är även geologiskt intressant eftersom den undre skollberggrunden (Gautojaurefönstret) här gränsar mot urbergsarter inom mellersta och övre skollberggrunden.

Ändamålet med reservatet är att i första hand bevara de vetenskapliga värdena (särskilt de botaniska och geovetenskapliga) men även att med enklare anordningar underlätta allmänhetens friluftsliv.

Med stöd av 7 § naturvårdslagen (1964:822) förklarar länsstyrelsen det område som utmärkts på bifogade kartor som naturreservat.

#### Reservatsföreskrifter

För att trygga ändamålet med reservatet förordnar länsstyrelsen med stöd av 8-10 §§ naturvårdslagen samt 9 § naturvårdsförordningen (1976:484) att nedan angivna föreskrifter samt bestämmelser om naturvårdsförvaltningen skall gälla beträffande området.

A. Föreskrifter jämlikt 8 § naturvårdslagen angående inskränkningar i markägares och annan sakägares rätt att förfoga över fastighet inom reservatet

Utöver föreskrifter och förbud i andra lagar och förordningar skall förbud gälla att

1. förstöra eller skada fast naturföremål eller ytbildning
2. utföra täkt eller annan schaktning
3. bygga vägar

4. anordna upplag
5. uppföra stängsel eller framdraga ledningar
6. uppföra helt ny byggnad
7. utföra skogsavverkning eller röjning.

Ovanstående föreskrifter skall inte utgöra hinder för tillåten renskötsel i området.

B. Föreskrifter jämlikt 9 § naturvårdslagen angående markägares och annan sakägares skyldighet att tåla visst intrång

Markägare och innehavare av särskild rätt till marken förpliktas tåla att de åtgärder som framgår av i detta beslut ingående skötselplan vidtas inom området.

Föreskrifterna nedan under punkt C gällande allmänheten gäller även markägare och innehavare av särskild rätt i den mån pågående markanvändning därigenom icke avsevärt försvåras.

C. Föreskrifter jämlikt 10 § naturvårdslagen om vad allmänheten har att iakttaga inom reservatet

Utöver föreskrifter och förbud i andra lagar och författningar skall förbud gälla att

1. göra åverkan på mark eller växtlighet
2. plocka eller gräva upp örter, gräs, mossor eller lavar
3. avsiktligt störa djurlivet
4. anbringa tavla, plakat, affisch, inskrift eller annan störande anordning
5. köra med motordrivet fordon, annat än längs anvisad led
6. under den snöfria perioden göra upp eld annat än i omedelbar närhet av vatten
7. bryta kvistar, fälla eller på annat sätt skada levande eller döda träd och buskar. Det är dock tillåtet att använda torra grenar för att göra upp eld.

D. Föreskrifter med stöd av 9 § naturvårdsförordningen om naturvårdsförvaltningen

Länsstyrelsen meddelar föreskrifter om naturvårdsförvaltningen genom att fastställa nedanstående skötselplan.

I. SKÖTSELPLAN

1. Området skall bevaras i orört och ostört skick. Inga skötselåtgärder ska vidtas med undantag för de anordningar som anges under punkt 2-4 nedan.
2. Reservatet ska utmärkas enligt svensk standard och naturvårdsverkets anvisningar.
3. Informationstavlor uppsättes enligt skötselplanekarta.
4. Enklare anordningar som rastplats, parkeringsplats, eldplats, strövstigar, märkning av skoterled samt sådana mindre markarbeten som erfordras för dessa arbeten får utföras.

II. NATURVÅRDSFÖRVALTARE

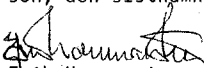
Naturreservatet skall från naturvårdssynpunkt förvaltas av länsstyrelsen/fjällenheten. Vid förvaltningen ska samråd fortlöpande äga rum med länsstyrelsen och markförvaltaren.

Den som är missnöjd med länsstyrelsens beslut kan överklaga det genom skriftliga besvär till regeringen. Skrivelsen ska skickas till Jordbruksdepartementet, 103 33 STOCKHOLM, och ska ha kommit in dit inom tre veckor från den dag klaganden har fått del av beslutet. Skrivelsen ska undertecknas med namn och adress.

Beslut i detta ärende har fattats av styrelsen. I beslutet deltog landshövding Erik Hammarsten jämte ledamöterna Annie Persson, Filip Johansson, Sven Köhler, Erik Holmqvist, Göte Lindström, Östen Holmqvist, Gunnar Fors, Birger Simu, Gunnar Rannestig, Evert Henriksson, Ulf Sundberg och Owe Ericsson samt suppleanten Eric Stenberg.

I den slutliga handläggningen deltog även förste läns-

assessor Gustav Bjelle, överlantmätare Bengt Brändström, länsarkitekt Lars-Johan Ekelöf, länsantikvarie Gunnar Hedborg samt avdelningsdirektör Håkan Håkansson, den sistnämnde föredragande.

  
Erik Hammarsten

  
Håkan Håkansson

## SÄNDLISTA

Kopia till:

Statens Naturvårdsverk

Statens Planverk

Vägförvaltningen

Fastighetsbildningsmyndigheten i

Arvidsjaur distrikt,

Box 79, 933 00 ARVIDSJOUR

Skogsvårdsstyrelsen

Arjeplogs kommun

Lantmäterienheten

Planenheten

Fjällnheten

Sveriges Radio, Box 200, 951 23 LULEÅ

Sveriges Lokalradio, Köpmang 56, 951 32 LULEÅ

Norra Västerbotten, Box 58, 931 21 SKELLEFTEA

Piteå-Tidningen, Box 31, 941 21 PITEÅ

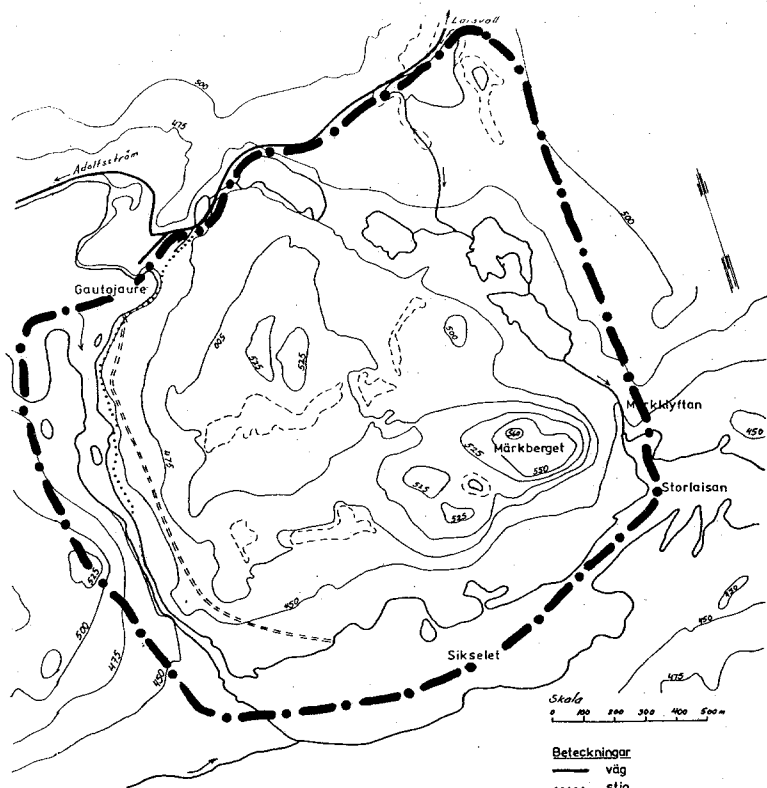
Norrländska Socialdemokraten, 951 83 LULEÅ

Länsstyrelsens styrelse /35 ex/

Akten

Pärmen

Märkbergets naturreservat



— • • • • — reservatsgräns

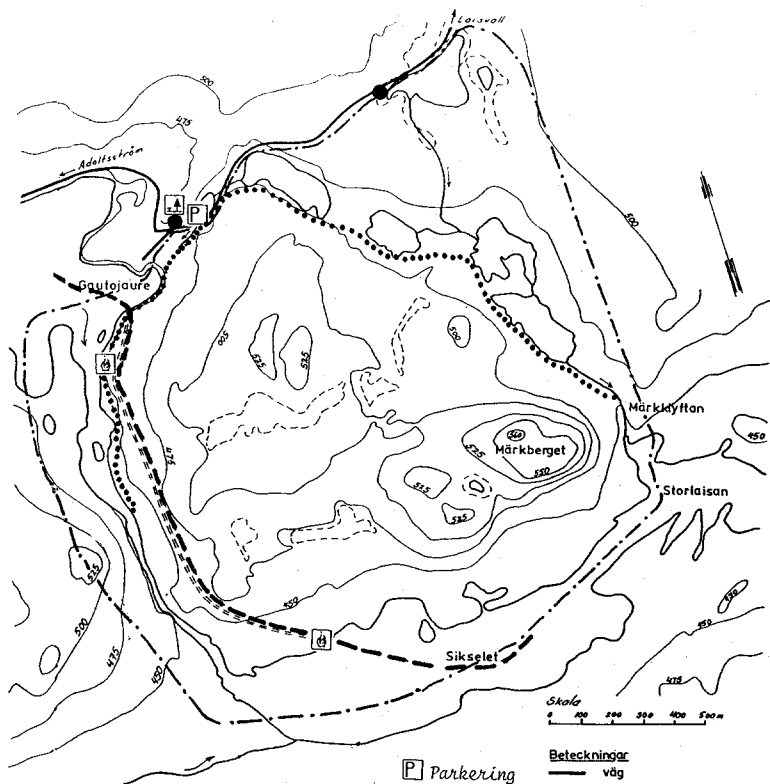
Beteckningar

- väg
- stig
- vatten
- bäck
- höjdkurva
- - - - - myr
- - - - - gammal kärrväg



# Märkbergets naturreservat

## Skötselplanekarta



Parkering

Eldplatser

Naturrastplats

Reservatsgräns

Informationsskylt

Skoterled

### Beteckningar

- väg
- stig
- vatten
- bäck
- höjdkurva
- myr
- gammal kärrväg