Länsstyrelsen Norrbotten

Datum
2014-08-27

Diarienummer
511-7988-11

NVR ID
NR2042227

# BILDANDE AV NATURRESERVATET NYBRUKSBERGET I ARVIDSJAURS KOMMUN

## BESLUT

Med stöd av 7 kap 4 § miljöbalken (1998:808), MB, beslutar Länsstyrelsen att det område som utmärkts på bifogad karta, bilaga 1, ska utgöra naturreservatet Nybruksberget.

Med stöd av 3 § förordningen om områdesskydd enligt miljöbalken m.m. (1998:1252) fastställer Länsstyrelsen bifogad skötselplan (bilaga 4) med mål, riktlinjer och åtgärder för reservatets skötsel och förvaltning. I enlighet med 2 § ovannämnda förordning ska Länsstyrelsen vara förvaltare av naturreservatet.

För att tillgodose syftet med reservatet beslutar Länsstyrelsen med stöd av 7 kap 5, 6 och 30 §§ MB samt 22 § förordningen om områdesskydd enligt miljöbalken m.m. att nedan angivna föreskrifter ska gälla i reservatet.

## SYFTE

Syftet med reservatet är att bevara områdets värdefulla naturmiljö med dess opåverkade karaktär och biologiska mångfald. Det ska även ge förutsättningar för skogar, våtmarker, sjöar och andra ingående ekosystem att utvecklas naturligt. Syftet är även att de delar av reservatet som idag har lägre naturvärden ska utvecklas i riktning mot ett naturligt tillstånd.

Inom ramen för syftet ska reservatet även ge möjlighet till naturupplevelser och friluftsliv.

POSTADRESS 971 86 LULEÅ | BESÖKSADRESS Stationsgatan 5 | TELEFON 010-225 50 00 | TELEFAX 0920-22 84 11 | E-POST norrbotten@lansstyrelsen.se | INTERNET www.lansstyrelsen.se/norrbotten

Syftet ska nås genom att:

- Inget skogsbruk bedrivs i området.
- Exploateringar och annan verksamhet som kan skada naturmiljön i området förhindras.
- Områdets skogliga värdekärnor lämnas för fri utveckling.
- Vid behov återställa områdets naturliga hydrologi genom att till exempel lägga igen diken.
- Naturliga störningar som till exempel stormfällningar tillåts ha ett naturligt förlopp.
- Trädfällning undviks vid alla typer av skötselåtgärder med undantag för avveckling av främmande trädslag. Alla åtgärder i reservatet planeras så att körskador och annan påverkan på markskiktet undviks.

## UPPGIFTER OM NATURRESERVATET

| | |
|---|---|
| Naturreservatets namn: | Nybruksberget |
| Kommun: | Arvidsjaur |
| Lägesbeskrivning: | 11 km SV om Glommersträsk |
| Area: | 61 ha |
| Fastigheter och ägare: | Sandträsk 3:26, Staten genom Naturvårdsverket<br>Sandträsk 3:9 (del av), Privat markägare |
| Sameby: | Mausjaur |

## RESERVATSFÖRESKRIFTER

### A. Föreskrifter enligt 7 kap 5 § MB om inskränkningar i rätten att använda mark- och vattenområden inom reservatet.

<u>Utöver vad som annars gäller enligt lag är det förbjudet att:</u>

1. Bedriva skogsbruk.
2. Fälla eller på annat sätt skada levande eller döda träd och buskar eller tillvarata vindfällen.
3. På annat sätt än vad som anges under punkterna 1 och 2 skada eller förändra mark eller vegetation på land eller i vatten, t.ex. genom att borra, spränga, anordna upplag, gräva, schakta eller dumpa.
4. Uppföra eller utöka byggnad eller annan fast anläggning.
5. Anlägga väg eller led.
6. Anlägga ledningar i luft, mark eller vatten.
7. Bedriva vattenverksamhet t ex genom vattenreglering, dikning, muddring, avledande av vatten eller anläggande av vandringshinder.

8. Plantera in växt- eller djurart.
9. Släppa ut eller sprida avloppsvatten, gifter, biologiska eller kemiska bekämpningsmedel, vådliga ämnen, kalk eller växtnäringsämnen på land eller i vatten.
10. Framföra motordrivna fordon utanför befintlig väg. Vägarnas sträckning framgår av bilaga 1.
11. Sätta upp tavla, plakat, skylt, göra inskrift eller andra markeringar i naturen.

Vidare är det utan Länsstyrelsens tillstånd förbjudet att:

12. Förändra befintlig byggnad eller anläggning.
13. Uppföra älgtorn.

Undantag från reservatsföreskrifterna i punkt A:

1. Föreskrifterna ska inte utgöra hinder för förvaltaren att utföra de åtgärder för reservatets vård och skötsel som krävs för att tillgodose syftet med reservatet och som anges i föreskrifter med stöd av 7 kap. 6 § MB i detta beslut.
2. Ovanstående föreskrifter ska inte heller utgöra hinder för underhåll av befintliga byggnader, vägar eller andra anläggningar. Innan större underhållsåtgärder ska samråd ske med Länsstyrelsen. Exempel på sådana åtgärder är byte av vägtrummor, rensning av vägdiken samt breddning/trädsäkring av kraftledningar.
3. Utan hinder av ovanstående föreskrifter får renskötsel utövas i enlighet med rennäringslagen (1971:437). Före anordnandet av fasta anläggningar ska samråd ske med Länsstyrelsen enligt 12 kap 6 § MB, enligt vad som framgår av förordningen (1998:904) om anmälan för samråd.
4. Vid uttransport av fälld älg eller björn får terrängskoter, t ex fyrhjuling, användas. Vid körning ska i första hand befintliga stigar och leder användas och särskild försiktighet ska iakttas för att undvika skador på mark och vegetation.
5. Snöskoteråkning är tillåten i reservatet på väl snötäckt mark. Vid körning ska i första hand befintliga stigar och leder användas och särskild försiktighet ska iakttas för att undvika skador på mark och vegetation.
6. I de fall totalförsvaret har intressen (anläggningar och/eller planerade grupperingsplatser) inom reservatet får tillsyn och skyddsarbetsuppgifter utföras utan hinder av föreskrifterna.
7. För ägare till Allmänningsskogen S:1 är det tillåtet att nyttja befintliga skotningsvägar markerade i bilaga 3 för terrängtransport i samband med skogsbruk på de delar av fastigheten som ligger nordost om reservatet.

**B. Föreskrifter enligt 7 kap 6 § MB om skyldighet att tåla visst intrång**

Ägare och innehavare av särskild rätt till fastigheterna förpliktas att tåla att följande anordningar utförs och att följande åtgärder vidtas som behövs för att tillgodose syftet med naturreservatet.

1. Utmärkning av reservatet.
2. Uppsättning och underhåll av informationstavla.

3. Utförande av restaureringsåtgärder i skogsmark, exempelvis avveckling av främmande trädslag.
4. Utförande av restaureringsåtgärder i våtmark, exempelvis igenläggning av diken.
5. Genomförande av undersökningar av flora och fauna samt av mark- och vattenförhållanden, inklusive uppföljning av bevarandemål.
6. Tillgängliggörande av reservatet för besökare, t ex genom anläggande och underhåll av stigar och eldstäder.

**C. Ordningsföreskrifter enligt 7 kap 30 § MB**

Utöver vad som annars gäller är det för allmänheten förbjudet att:

1. Fälla eller på annat sätt skada levande eller döda träd och buskar.
2. Plocka eller skada vedsvampar, mossor eller lavar.
3. Skada vegetationen i övrigt genom att t ex gräva upp växter som ris eller örter.
4. Fånga, skada eller döda ryggradsdjur. Insamla ägg eller störa djurlivet genom att exempelvis klättra i boträd eller medvetet uppehålla sig i närheten av fågelbo, lya eller gryt.
5. Insamla ryggradslösa djur.
6. Förstöra eller skada berg, jord eller sten på land eller i vatten genom att t ex borra, hacka, spränga, rista, gräva eller måla.
7. Skräpa ner.
8. Göra upp en eld som är större än ca 0,5 meter i diameter. Vid eldning är det endast tillåtet att ta löst liggande kvistar och grenar.
9. Framföra motordrivna fordon utanför befintlig väg. Vägarnas sträckning framgår av bilaga 1.

Undantag från reservatsföreskrifterna i punkt C:

1. Snöskoteråkning är tillåten i reservatet på väl snötäckt mark. Vid körning ska i första hand befintliga stigar och leder användas och särskild försiktighet ska iakttas för att undvika skador på mark och vegetation.
2. I reservatet är det utan hinder av föreskrifterna tillåtet att jaga och fiska i enlighet med gällande lagstiftning.
3. Bär- och matsvampplockning är tillåtet i området.

**SKÄLEN FÖR LÄNSSTYRELSENS BESLUT**

**Beskrivning av området**

| | |
|---|---|
| Area: | 61 ha |
| Naturtyper: | Skogsmark ca 42 ha, varav produktiv skog ca 39 ha<br>Myr ca 19 ha |

Reservatet ligger i den allra sydligaste delen av länet, bara några kilometer från länsgränsen. Det har fått sitt namn av det flacka Nybruksberget som finns i södra delen av området och utgörs av lättvandrade natursköna skogar med insprängda åsar och vätar.

Området ligger i ett veikilandskap där berggrunden består av sura vulkanitiska bergarter[1]. Från berget och i en sydöstlig riktning går en ryggformad avlagring i isrörelsens riktning, en så kallad drumlin[2].

De produktiva skogarna är till stor del urskogsartade och består främst av barrblandskog men det finns även mer gran- respektive talldominerade delar. Själva berget kläs av urskogsartad barrblandskog i sent successionsstadie. Trädgrenarna är rikligt draperade av garnlav. Det finns gott om stående och liggande död ved av både tall och gran i olika nedbrytningsstadier. Doftskinn och ostticka är bara några av de kontinuitetskrävande arter som växer på lågorna.

Den urskogsartade skogen fortsätter fram till skogsbilvägen som skär genom den östra delen av reservatet. Skogen öster om vägen är mer plockhuggen på tall vilket bland annat har resulterat i att tillgången på död ved är lägre. Spridda gammeltallar gör tillsammans med inslag av gamla granar och död granved att skogen även i denna del har bibehållit en tydlig naturskogskaraktär.

Nybruksberget är rikt på våtmarker och sumpskogar med en koncentration i områdets centrala och östra del. Här rinner även en bäck österut genom myrstråket. Stora delar av våtmarkerna är sedan tidigare dikade men de flesta diken är numera ganska grunda och i de mer produktiva delarna håller de på att växa igen.

Det finns gott om hålträd i området liksom rikligt med spår av tretåig hackspett på gran och tall i hela reservatet. Även tallar med färska spår av reliktbock noterades i reservatet.

## Länsstyrelsens bedömning

Nybruksberget är ett till stora delar urskogsartat skogsområde i sen succession. Barrblandskogen är rik på värdefulla strukturer så som hålträd, högstubbar och lågor i olika nedbrytningsstadier vilket är mycket värdefullt för en mångfald av växter och djur. Skogsavverkning eller annan exploatering skulle innebära att områdets naturvärden förstörs. Med anledning av detta har frågan om bildande av ett naturreservat aktualiserats.

Beslutet följer gällande riktlinjer för prioritering av naturreservatsskydd och Sveriges internationella åtaganden om skydd av den biologiska mångfalden, samt Sveriges miljökvalitetsmål. Beslutet ger därmed ett värdefullt bidrag till uppfyllandet av flera miljökvalitetsmål, bland annat *Levande skogar, Myllrande våtmarker* samt *Ett rikt växt- och djurliv.*

---

[1] SGU 2012: Berggrund 1:50 K - databas
[2] SGU 2013: Jordarter 1:150 K - databas

Länsstyrelsen bedömer att ett naturreservat i det aktuella området är förenligt med kommunens översiktsplan och med hushållningsbestämmelserna i 3 och 4 kap. MB.

Vid en vägning mellan enskilda och allmänna intressen i enlighet med 7 kap 25 § MB, bedömer Länsstyrelsen att den inskränkning i den enskildes rätt att använda mark och vatten som beslutet innebär, inte går längre än vad som krävs för att syftet med naturreservatet ska tillgodoses.

## ÄRENDETS BEREDNING

Områdets höga naturvärden uppmärksammades 2006 i samband med en naturvärdesinventering som Länsstyrelsen genomförde efter tips från Gallijar-Järvlia Kulturbygdsförening.

Under 2012 löstes ersättningsfrågan mot den största markägaren i området, Arvidsjaurs allmänning, genom ett större markbyte. Allmänningen fick då mark som köpts in från Sveaskog som ersättning för flera planerade reservat på allmänningsmark i Arvidsjaur. Året därefter skrevs en överenskommelse om intrångsavtal med markägaren för den privatägda ströäng som ingår i reservatet.

Beslutet har föregåtts av samråd med Arvidsjaurs kommun som avstyrker förslaget. Kommunen har invändningar mot att arealen skyddad natur i kommunen ökar, vilket man anser kan försvåra för andra för kommunen mycket viktiga näringar så som turistevent, gruv- och biltestindustri att etablera sig.

Länsstyrelsen vill tydliggöra att arbetet med skydd av värdefulla skogar sker på uppdrag av regering och riksdag, inom ramen för miljömålet *Levande skogar*. Områdesskyddet är en prioriterad del av regeringens miljöpolitik, som både på nationell och regional nivå följer fastställda riktlinjer och strategier. Vid urvalet av naturreservat är grunden en värdebaserad ansats, vilket i korthet innebär att de områden som har högst naturvärden också ska ges ett formellt skydd. Andelen skyddad mark kommer därför av naturliga skäl variera mellan kommunerna. Länsstyrelsens uppdrag är att genomföra regeringens politik i praktiken och myndigheten bedömer att bildande av nya naturreservat även fortsättningsvis kommer att vara en viktig del i detta arbete. Vi vill dock betona att syftet med de naturreservat som bildas, utöver bevarandet av områdenas höga naturvärden, även är att främja möjligheterna till naturupplevelser och friluftsliv.

Ärendet har även remitterats till SGU, Skogsstyrelsen samt Försvarsmakten där samtliga valt att inte yttra sig. Även Mausjaur sameby har förelagts att yttra sig över förslaget men valt att avstå.

## HUR MAN ÖVERKLAGAR

Detta beslut kan överklagas hos regeringen (Miljödepartementet) enligt bilaga 4.

## BESLUTETS IKRAFTTRÄDANDE

Beslutet gäller från den dag det vunnit laga kraft, utom vad gäller föreskrifter med stöd av 7 kap. 30 § miljöbalken, vilka gäller omedelbart.

## DE SOM DELTAGIT I LÄNSSTYRELSENS BESLUT

I detta ärende har beslut tagits av landshövding Sven-Erik Österberg efter föredragning av naturvårdshandläggare Mary Agrér. I den slutliga handläggningen av ärendet deltog även chefen för naturvårdsenheten Ulf Bergelin samt länsassessor Mona Ejnestrand.

Sven-Erik Österberg

Mary Agrér

**Bilagor:**

1. Karta över reservatet
2. Översiktskarta
3. Skotningsvägar
4. Hur man överklagar
5. Skötselplan

Länsstyrelsen
Norrbotten

511-7988-11 NR2042227 Bilaga 1

# Naturreservatet Nybruksberget

Area 61 ha
Skala 1:10 000

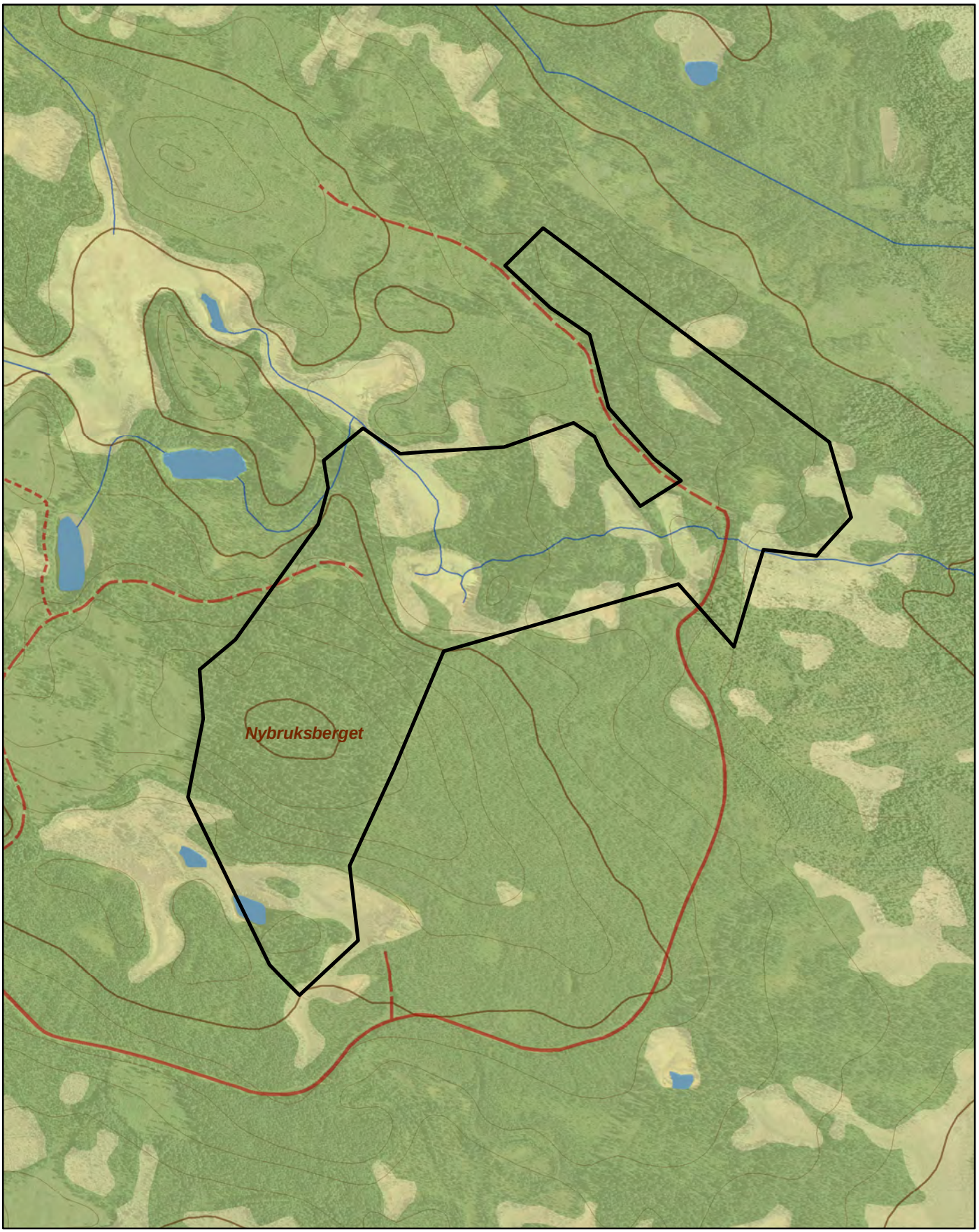


© Länsstyrelsen i Norrbotten och © Lantmäteriet

Gräns för naturreservatet

0 125 250 500 m

N

Länsstyrelsen
Norrbotten

# Naturreservatet Nybruksberget

Arvidsjaurs kommun

Skala 1:100 000

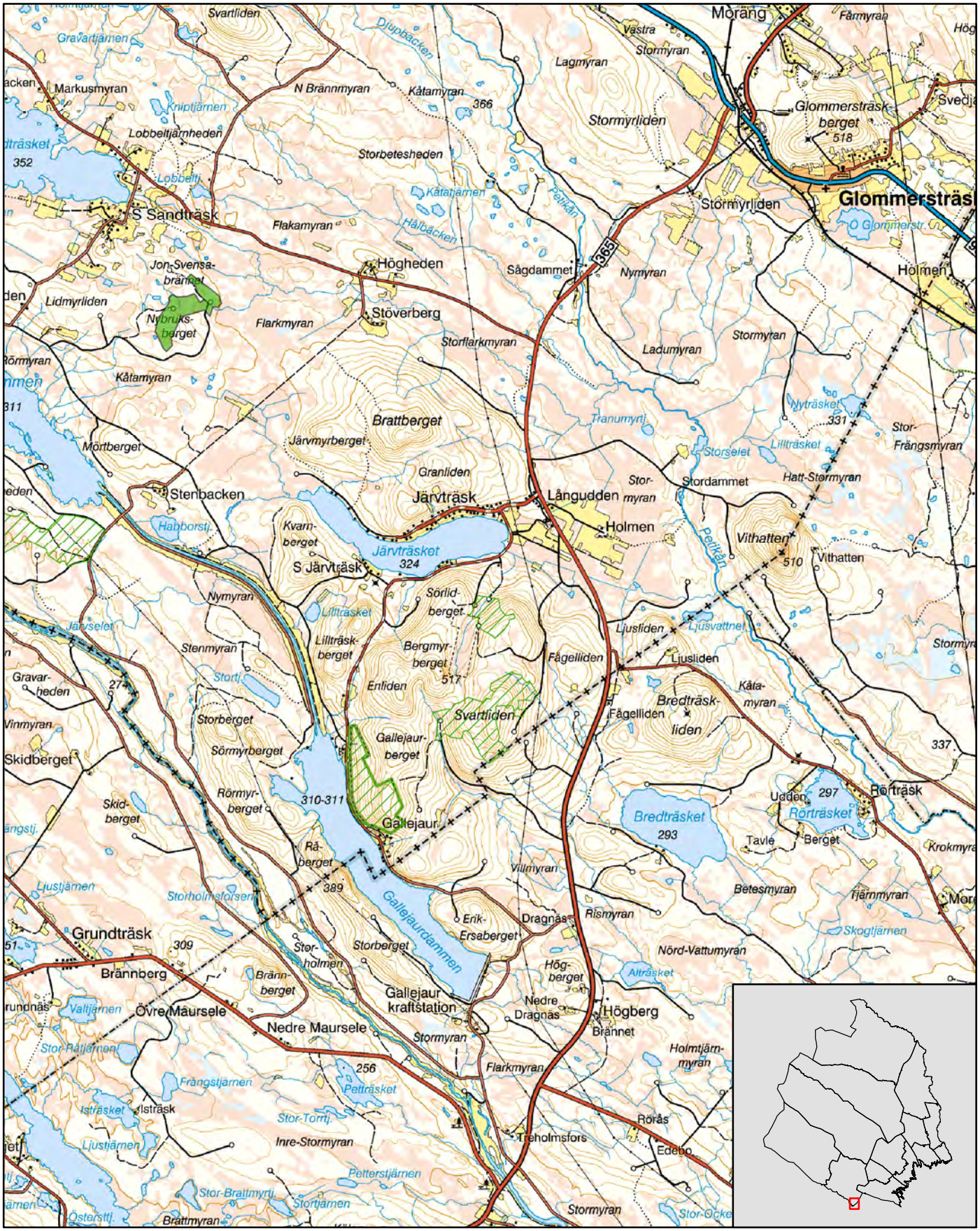


© Länsstyrelsen Norrbotten och © Lantmäteriet

Naturreservatet Nybruksberget

Andra naturreservat

0 1 2 3 4 5 km

N

Länsstyrelsen Norrbotten

# Naturreservatet Nybruksberget

Skotningsvägar

Skala 1:12 000

© Länsstyrelsen Norrbotten och © Lantmäteriet

Skotningsvägar enligt undantag A7

Gräns för naturreservatet

0 250 m

N

Länsstyrelsen
Norrbotten

Bilaga 4

**HUR MAN ÖVERKLAGAR**

Om Ni vill överklaga länsstyrelsens beslut ska Ni skriva till

**Regeringen, Miljödepartementet**. Ni ska skicka eller lämna in Ert överklagande till

**Länsstyrelsen i Norrbottens län, 971 86 LULEÅ**

För att Ert överklagande ska kunna prövas måste överklagandet ha kommit in till länsstyrelsen **inom tre veckor** från den dag Ni fick del av beslutet. Länsstyrelsen skickar därefter överklagandet till Regeringen, Miljödepartementet.

Ni ska i Ert överklagande ange

* vilket beslut Ni överklagar (ärendets diarienummer och beslutsdag),
* hur Ni vill att beslutet ska ändras och varför,
* Ert namn, postadress och telefonnummer.

Ni ska underteckna Ert överklagande. Om Ni anlitar ombud kan istället ombudet underteckna överklagandet. I så fall ska fullmakt bifogas.

Om Ni behöver ytterligare upplysningar om hur man överklagar kan Ni vända Er till länsstyrelsen, telefon 010-225 50 00.

Datum
2014-08-27

Diarienummer
511-7988-11

NVR ID
NR2042227

# SKÖTSELPLAN FÖR NATURRESERVATET NYBRUKSBERGET

*Denna skötselplan är en bilaga till Länsstyrelsens beslut 2014-08-27 om bildande av naturreservatet Nybruksberget.*

## INNEHÅLLSFÖRTECKNING

1. ALLMÄNT ... 1
1.1 Reservatets syfte ... 2
1.2 Beskrivning av området ... 2
2. BEVARANDEMÅL NATURVÄRDEN ... 3
2.1 Skog ... 3
2.1.1 Naturvårdsbränning ... 3
2.1.2 Avveckling av främmande trädslag ... 4
2.1.3 Hantering av spontana bränder ... 4
2.2 Våtmarker, sjöar och vattendrag ... 4
3. FRILUFTSLIV OCH INFORMATION ... 4
3.1 Information ... 5
4. GRÄNSER ... 5
5. TILLFARTSVÄGAR ... 6
6. SAMMANFATTNING AV SKÖTSELÅTGÄRDER ... 6

**BILAGOR**
A. Översiktskarta
B. Fastigheter och ägare
C. Artlista

## 1. ALLMÄNT

Denna skötselplan anger riktlinjerna och målen för skötseln av **naturreservatet Nybruksberget**. Vid planering och utförande av skötselåtgärder ska syftet med naturreservatet och reservatsföreskrifterna vara styrande. Andra aktuella regelverk och riktlinjer ska också beaktas.

## 1.1 Reservatets syfte

Syftet med reservatet är att bevara områdets värdefulla naturmiljö med dess opåverkade karaktär och biologiska mångfald. Det ska även ge förutsättningar för skogar, våtmarker, sjöar och andra ingående ekosystem att utvecklas naturligt. Syftet är även att de delar av reservatet som idag har lägre naturvärden ska utvecklas i riktning mot ett naturligt tillstånd.

Inom ramen för syftet ska reservatet även ge möjlighet till naturupplevelser och friluftsliv.

Syftet ska nås genom att:

- Inget skogsbruk bedrivs i området.
- Exploateringar och annan verksamhet som kan skada naturmiljön i området förhindras.
- Områdets skogliga värdekärnor lämnas för fri utveckling.
- Vid behov återställa områdets naturliga hydrologi genom att till exempel lägga igen diken.
- Naturliga störningar som till exempel stormfällningar tillåts ha ett naturligt förlopp.

Trädfällning undviks vid alla typer av skötselåtgärder med undantag för avveckling av främmande trädslag. Alla åtgärder i reservatet planeras så att körskador och annan påverkan på markskiktet undviks.

## 1.2 Beskrivning av området

| | |
|---|---|
| Area: | 61 ha |
| Naturtyper: | Skogsmark ca 42 ha, varav produktiv skog ca 39 ha<br>Myr ca 19 ha |

Reservatet ligger i den allra sydligaste delen av länet, bara några kilometer från länsgränsen. Det har fått sitt namn av det flacka Nybruksberget som finns i södra delen av området och utgörs av lättvandrade natursköna skogar med insprängda åsar och vätar.

Området ligger i ett veikilandskap där berggrunden består av sura vulkanitiska bergarter[1]. Från berget och i en sydöstlig riktning går en ryggformad avlagring i isrörelsens riktning, en så kallad drumlin[2].

De produktiva skogarna är till stor del urskogsartade och består främst av barrblandskog men det finns även mer gran- respektive talldominerade delar. Själva berget kläs av urskogsartad barrblandskog i sent successionsstadie. Trädgrenarna är rikligt draperade av garnlav. Det finns gott om stående och liggande död ved av både tall och gran i olika nedbrytningsstadier. Doftskinn och ostticka är bara några av de kontinuitetskrävande arter som växer på lågorna.

[1] SGU 2012: Berggrund 1:50 K - databas
[2] SGU 2013: Jordarter 1:150 K - databas

Den urskogsartade skogen fortsätter fram till skogsbilvägen som skär genom den östra delen av reservatet. Skogen öster om vägen är mer plockhuggen på tall vilket bland annat har resulterat i att tillgången på död ved är lägre. Spridda gammeltallar gör tillsammans med inslag av gamla granar och död granved att skogen även i denna del har bibehållit en tydlig naturskogskaraktär.

Nybruksberget är rikt på våtmarker och sumpskogar med en koncentration i områdets centrala och östra del. Här rinner även en bäck österut genom myrstråket. Stora delar av våtmarkerna är sedan tidigare dikade men de flesta diken är numera ganska grunda och i de mer produktiva delarna håller de på att växa igen.

Det finns gott om hålträd i området liksom rikligt med spår av tretåig hackspett på gran och tall i hela reservatet. Även tallar med färska spår av reliktbock noterades i reservatet.

# 2. BEVARANDEMÅL NATURVÄRDEN

## 2.1 Skog

Skogarna i reservatet utgörs av urskogsartad hänglavsrik barrblandskog. Det finns inga tydliga spår av brand i området och den höga förekomsten av garnlav, gamla granar och långt nedbrutna granlågor tillsammans med den låga andelen lövträd indikerar att skogen inte har brunnit på en relativt lång tid. Mängden död ved i alla nedbrytningsstadier är hög. I reservatet finns också ett antal arter som är knutna till urskogsmiljöer.

Bevarandemål

- Arealen värdekärna får inte minska.
- Naturvärden ska bevaras och växt- och djurlivet ska tillåtas utvecklas fritt. Förändringar i naturtillståndet ska endast ske genom naturlig succession och naturliga processer.
- Främmande trädslag som t. ex *P. contorta* ska inte förekomma.

Skötselåtgärder

- Inga aktiva skötselåtgärder, med undantag för borttagande av främmande trädslag om de upptäcks inom reservatet.

### 2.1.1 Naturvårdsbränning

Det finns få spår av brand i reservatet vilket tyder på att det var länge sedan det brann i området. Det tillsammans med skogens höga ålder och naturvärden gör att det inte är lämpligt att naturvårdsbränna i Nybruksberget.

### 2.1.2 Avveckling av främmande trädslag

Målsättningen inom alla skyddade områden är att främmande trädslag (t ex *Pinus contorta*) inte ska finnas. Inom reservatet finns idag inga uppgifter om att contorta skulle ha etablerats. Däremot finns det contorta i direkt anslutning till södra och östra reservatsgränsen. Om främmande trädslag upptäcks i samband med gränskontroll eller andra besök till området ska detta rapporteras och åtgärdas.

### 2.1.3 Hantering av spontana bränder

Då området utgörs av värdefulla urskogsmiljöer i en sen successionsfas med gott om gamla träd och lågor ska bränder som uppstår i reservatet släckas. Vid släckningsarbete ska så skonsamma metoder som möjligt användas och befintliga begränsningslinjer så som vägar, vattendrag och rågångar nyttjas i första hand. Fysiska ingrepp som fällning av träd eller anläggande av mineralgator ska undvikas.

## 2.2 Våtmarker, sjöar och vattendrag

Länsstyrelsen har inte genomfört någon riktad naturvärdesinventering av reservatets sjöar eller vattendrag. Vi har ingen kännedom om att de ska vara påverkade av någon form av markavvattning, dämning eller annan yttre påverkan som kan ha en negativ effekt på naturvärdena. Större delen av våtmarkerna i reservatet är påverkade av dikning men de flesta av dikena är numer ganska grunda och i de mer produktiva delarna håller de på att växa igen. Det kan eventuellt bli aktuellt att lägga igen dikena, en åtgärd som bör beaktas när skötselplanen revideras.

Bevarandemål

- Naturlig hydrologi ska bevaras och växt- och djurlivet skall tillåtas utvecklas fritt. Förändringar i naturtillståndet ska endast ska ske genom naturlig succession och naturliga processer.

Skötselåtgärder

- Inga aktiva skötselåtgärder.

# 3. FRILUFTSLIV OCH INFORMATION

Nybruksberget är ett förhållandevis okänt utflyktsmål. Området nyttjas så vitt Länsstyrelsen känner till endast i mycket begränsad omfattning för jakt, utflykter och bärplockning. Genom att området nu ges naturreservatsstatus kommer områdets höga naturvärden bli mer kända, men besökstrycket bedöms inte förändras nämnvärt.

I reservatet saknas stigar, eldstäder och andra iordningsställda anläggningar för rörligt friluftsliv. Länsstyrelsen bedömer att det inte heller behövs några i dagsläget. Behovet av anläggningar och stigar behöver kontinuerligt utvärderas. Utgångspunkten för detta är att reservatet ska nyttjas för rörligt friluftsliv utifrån sina naturgivna förutsättningar.

Om behov uppkommer och det bedöms vara förenligt med reservatets syften kan nya anläggningar för att kanalisera eller främja friluftslivet iordningsställas.

Skötselmål

- Markslitaget från besökare får inte bli så stort att det påverkar områdets natur- eller upplevelsevärden negativt.
- Åtgärder för tillgängliggörande samt kanalisering av besökare inom reservatet ska vara ändamålsenliga och syfta till att synliggöra och bevara områdets naturvärden, samt att gynna friluftslivet.

Skötselåtgärder

- Anläggningsgraden ska med jämna mellanrum utvärderas och anpassas till de behov som finns.

### 3.1 Information

Möjligheten att uppföra en gemensam informationsplats för alla blivande och befintliga natur- och kulturreservat i Gallejaur-området ska utredas. I dagsläget behövs ingen skyltning i anslutning till reservatet. Aktuell information om reservatet skall finnas på Länsstyrelsens hemsida.

Skötselåtgärder

Information om reservatet läggs ut på Länsstyrelsens hemsida snarast efter att beslutet är taget.

## 4. GRÄNSER

Naturreservatets gränser ska markeras enligt Naturvårdsverkets anvisningar och snarast efter att naturreservatet har beslutats.

Skötselmål

- Reservatets gränser skall vara tydligt markerade enligt Naturvårdsverkets anvisningar.

Skötselåtgärder

- Kontroll av gränsmarkeringarna och rågångar ska göras minst vart tionde år.
- Vid behov röjs rågångar och otydliga markeringar åtgärdas.

## 5. TILLFARTSVÄGAR

Lämpligaste tillfartsvägen till reservatet från allmän väg är söderifrån, via S Sandträsk (bilaga A).

Skogsbilvägen var i bra skick när den senast besöktes 2008.

Länsstyrelsen bör följa besöksutvecklingen i reservatet och utvärdera vilket behov som finns av vägförbindelse till naturreservatet, utöver Länsstyrelsens egna behov vid tillsyn och skötselåtgärder.

## 6. SAMMANFATTNING AV SKÖTSELÅTGÄRDER

| **Avsnitt** | **Vad** | **När** |
|---|---|---|
| | Översyn och eventuell revidering av skötselplan | Senast 2024 |
| **2.1** | **Skog** | |
| | Avveckling av främmande trädslag. | Vid behov |
| | Kontroll av att contorta inte etablerar sig i reservatet | Löpande |
| **3** | **Friluftsliv och information** | |
| | Anläggningsgraden utvärderas, bland annat med avseende på besökstryck och slitage. | Löpande |
| **3.1** | **Information** | |
| | Aktuell information om reservatet ska finnas på Länsstyrelsens hemsida. | Snarast |
| **4** | **Gränser** | |
| | Kontrollera att gränsmarkeringarna är tydliga. | Vart 10:e år |

Länsstyrelsen Norrbotten

# Naturreservatet Nybruksberget

Arvidsjaurs kommun

Skala 1:100 000

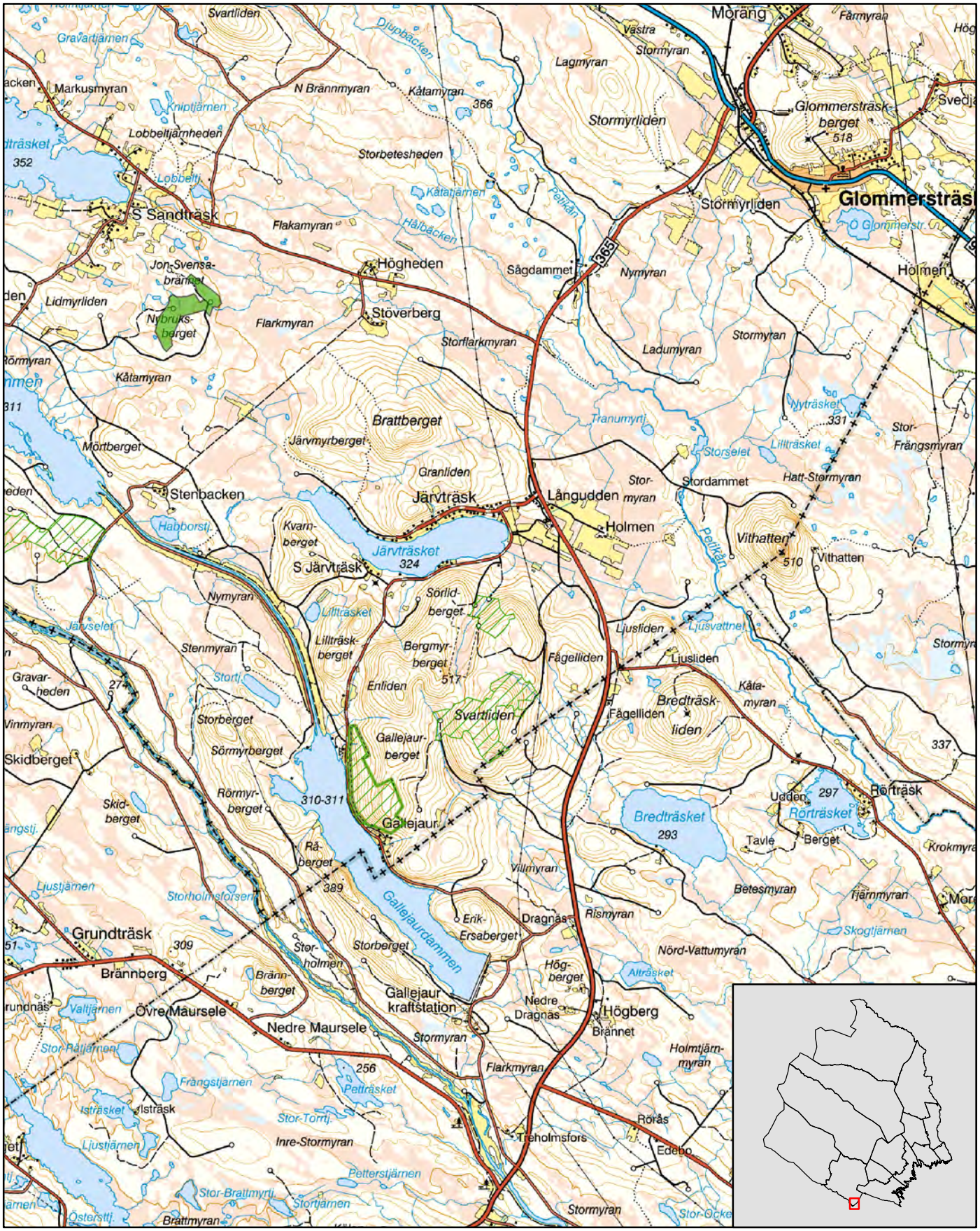


© Länsstyrelsen Norrbotten och © Lantmäteriet

Naturreservatet Nybruksberget

Andra naturreservat

0 1 2 3 4 5 km

N

Länsstyrelsen
Norrbotten

511-7988-11 NR2042227 Bilaga B

# Naturreservatet Nybruksberget

Fastighetsägare

Skala 1:10 000

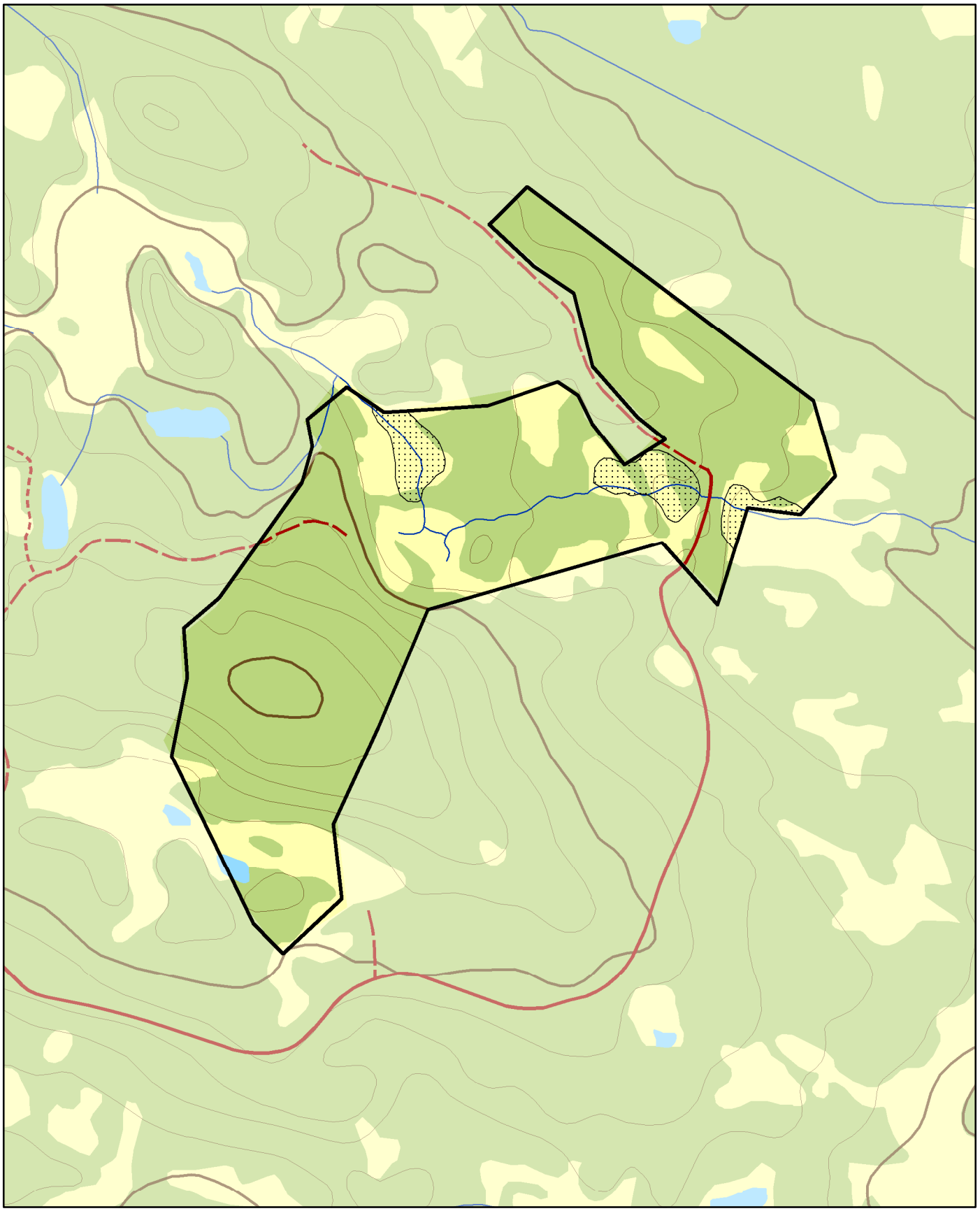

© Länsstyrelsen Norrbotten och © Lantmäteriet

Naturvårdsverket

Privat

0 250 500 m

N

# Artlista naturreservatet Nybruksberget

- signalarter och rödlistade arter

| | Svenskt namn | Latinskt namn | Hotkategori |
|---|---|---|---|
| 1. | Doftskinn | *Cystostereum murraii* | NT |
| 2. | Gammelgransskål | *Pseudographis pinicola* | NT |
| 3. | Ostticka | *Skeletocutis odora* | VU |
| 4. | Reliktbock | *Nothorhina punctata* | NT |
| 5. | Rosenticka | *Fomitopsis rosea* | NT |
| 6. | Rynkskinn | *Phlebia centrifuga* | NT |
| 7. | Spillkråka | *Dryocopus martius* | |
| 8. | Tretåig hackspett | *Picoides tridactylus* | NT |
| 9. | Ullticka | *Phellinus ferrogineofuscus* | NT |

Hotkategorier enligt Artdatabankens rödlista 2010. VU=Sårbar, NT=Nära hotad.

Källa:
- Länsstyrelsen översiktliga inventering 2006, 2008