



BILDANDET AV NATURRESERVATET NEDRA OPPSVETEN I SMEDJEBACKENS KOMMUN

LÄNSSTYRELSENS BESLUT

Med stöd av 7 kap 4 § miljöbalken (1998:808) förklarar Länsstyrelsen det område som avgränsats på bifogad beslutskarta, bilaga 2, som naturreservat.

För att tillgodose syftet med naturreservatet förordnar Länsstyrelsen med stöd av 7 kap 5, 6 och 30 §§ miljöbalken att nedan angivna föreskrifter ska gälla för naturreservatet.

Med stöd av 3 § förordning (1998:1252) om områdesskydd enligt miljöbalken fastställer Länsstyrelsen skötselplanen för reservatets långsiktiga skötsel, bilaga 3. Naturvårdsförvaltare ska vara Länsstyrelsen i Dalarnas län.

SYFTE

Syftet med reservatet är att:

- **bevara biologisk mångfald.**
Slätterängarna, med deras exklusiva flora ska bevaras och skyddas från faktorer som kan påverka dem negativt. Naturskogen vid sjön ska bevaras. Den är variationsrik och rymmer därför en mångfald av livsmiljöer vilket ger förutsättningar för biologisk mångfald.
- **vårda och bevara värdefulla naturmiljöer.**
Naturmiljön vid Nedra Oppsveten ska bevaras med dess gamla brukningsstrukturer.
- **skydda återställa eller nyskapa värdefulla naturmiljöer eller livsmiljöer för skyddsvärda arter**
Området ingår i en förteckning enligt 7 Kap 27§ miljöbalken 2 punkten och ska prioriteras i det fortsatta arbetet.

Syftet ska nås genom att:

- Ängarna ska brukas och hållas öppna genom slätter och bete
- Igenvuxna ängsmarker ska restaureras och hävdas
- Besökande ska på plats finna information om området och dess skötsel.
- Skogen undantas från skogsbruk

För att kontrollera att syftet uppnås ska undersökningar av vegetationens utveckling göras (se skötselplan). Dessa undersökningar ska vara vägledande för när vissa skötselåtgärder sätts in.

RESERVATSFÖRESKRIFTER

A. Inskränkningar med stöd av 7 kap 5 § miljöbalken om i rätten att använda mark- och vattenområden inom reservatet

Utöver vad som för övrigt gäller är det förbjudet att

1. ~~eller vindfälla~~ anordna upplag, gräva, schakta, dika, dämna eller på något sätt skada ängsmark och betesmark
2. gödsla eller använda bekämpningsmedel
3. anlägga mark- eller luftledning, uppföra ny byggnad, radiomast eller annan anläggning
4. i beslutskartans delområde 2 avverka och utföra skogsvårdande åtgärd samt att upparbeta och ta bort dött träd ~~eller vindfälla~~

Utän Länsstyrelsens tillstånd är det förbjudet att

1. sprida kalk i vatten eller på land

B Fastighetsägare och innehavare av särskild rätt förpliktigas med stöd av 7 kap. 6 § miljöbalken att tåla visst intrång inom reservatet såsom

1. utmärkning av reservatet, utmärkning och underhåll av vandringsleder och uppsättning av informationstavlor
2. uppsättning och underhåll av stängsel, slätter, betesdrift och annan skötsel enligt till beslutet hörande skötselplan
3. röjning, gallring, plockhuggning, restaurering av naturbetesmarker,

Beslut:
rättelse enligt
26 § förvaltningslag
25/2 2004

C Föreskrifter med stöd av 7 kap 30 § miljöbalken om rätten att färdas och vistas inom reservatet

Utöver vad som för övrigt gäller är det förbjudet att

1. göra upp eld på annat än anvisad plats

Föreskrifter under A och C ovan utgör inget hinder mot de åtgärder som behövs vid skötsel och förvaltning av reservatet samt för att tillgodose syftet med reservatet. Föreskrifterna utgör heller inget hinder mot åtgärder som krävs för normalt underhåll av vägar och ledningar/ledningsgator.

Föreskriften under punkten C gäller även fastighetsägare och innehavare av särskild rätt till fastighet när de inte utnyttjar sin rätt att bruka fastigheten

SKÄL FÖR BESLUTET

Värden för biologisk mångfald

Nedra Oppsveten är en av länets få kvarvarande slättermarker med mycket höga biologiska värden. Den exklusiva varianten av örtrik friskäng på Nedra Oppsveten hör till de botaniskt värdefullaste genom både artrikedom och förekomst av sällsynta arter.

Skogen som växer i den steniga och branta sluttningen på sjöns västsida är variationsrik. Den är örtrik, artrikt och innehåller stor andel lövträd. Flera arter av svampar, lavar, snäckor och örter indikerar höga naturvärden

Värden för friluftslivet

Utöver de botaniska värdena har området betydande skönhetsvärden. Detta bidrar till att området har betydelse för det rörliga friluftslivet.

Internationell klassning

Nedra Oppsveten är förtecknat enligt 7 Kap 27 § miljöbalken och bör beredas skydd som särskilt bevarandeområde.

Området hyser habitatet 6510 - Slätterängar i låglandet samt 9010 - Västlig taiga. Ett område som tagits upp i förteckningen skall prioriteras i det fortsatta skyddsarbetet enligt 7 Kap 27 § miljöbalken.

Nationell klassning

Området är klassat som riksintresse för naturvård enligt 3 och 4 kapitlet miljöbalken.

Regional klassning

Området är utpekad i länets ängs och hagmarksinventering som objekt med högsta naturvärde samt i länets naturvårdsprogram som klass 1-objekt.

Lokal klassning

Området har fått högsta naturvärde i kommunens naturvårdsprogram

Skyddsform

De främsta hoten mot bevarandevärdena är att hävden upphör och området växer igen eller att hävden förändras och jordbruksmarken brukas rationellt med konstgödsel. Hoten mot skogsområdet är rationellt skogsbruk. Området skyddas som naturreseptat därför att bevarandet av värdena inte kan förenas med rationellt jord- och skogsbruk.

Avvägning mellan allmänna och enskilda intressen

Det är ett angeläget allmänt intresse att skogsområdet och slåtterängarna i Nedra Oppsveten bevaras.

Vid avvägning enligt 7 kap 25§ miljöbalken har Länsstyrelsen funnit att föreskrifterna motsvarar behovet av skydd för att syftet skall uppnås.

Beslutet är förenligt med hushållningsbestämmelserna för mark och vattenområden enligt 3 och 4 kap. miljöbalken.

Skyddet av Nedra Oppsveten bidrar till att uppfylla det av riksdagen beslutade miljö kvalitetsmålen ett rikt odlingslandskap samt levande skogar.

ÄRENDETS HANDLÄGGNING

Nedra Oppsveten uppmärksammades i samband med länets ängs- och hagmarksinventering. Ett större område med igenväxande ängsmark upptäcktes mellan det lilla skogstorpet och sjön. Ängsmarken visade sig hysa en rad sällsynta krävande ängsväxter. Igenväxningen hade gått långt och björksly gran och

al dominerade marken. Västerbergslagens naturskyddsförening visade intresse för att sköta hävden av ängarna. I dag är stora delar av ängarna öppna och ängsfloran har spritt sig. I dag sköts hävden av den nybildade föreningen Nedra Oppsvetens vänner, en avknoppning av hembygdsföreningen i söderbärke

Området föreslogs med markägarens (Västerås stift) medgivande som Natura 2000 område 1998.

Skogsområdet har uppmärksammats tack vare den stora andelen lövträd. Det har uppmärksammats i länets molluskinventering, då flera sällsynta snäckor upptäckts i området.


Hela reservatsområdet köptes in av staten 2002..
Naturreservatets namn har diskuterats med sakkunnig handläggare på lantmäteriets och god ortnamnsed har används.

ÖVRIGT

Beslutet ska kungöras i länets författningssamling och i enlighet med 27 § förordningen om områdesskydd mm enligt miljöbalken.

Detta beslut kan överklagas till regeringen, Miljödepartementet, blankett 2:1.

Beslut i detta ärende har fattats av landshövding Ingrid Dahlberg. I den slutliga handläggningen deltog även t.f. länsråd Stig-Åke Svensson, rättsenhetschef Sten Carlborg, t.f. miljövärdsdirektör Per-Erik Sandberg och miljöhandläggare Susanne Lundin, den sistnämnde föredragande.




Ingrid Dahlberg

Susanne Lundin

Delt: R (Sten Carlborg)
K (Per-Erik Sandberg)
S (Stig-Åke Svensson)

Bilagor

1. Översiktskarta
2. Beslutskarta
3. Skötselplan
4. Beskrivning
5. Registeruppgifter
6. Hur man överklagar, formulär 6



2004-02-05

Miljövårdsenheten
Susanne Lundin
023-811 61
023-811 18
susanne.lundin@w.lst.se

Naturreseptat Nedra Oppsveten

Sändlista för beslut

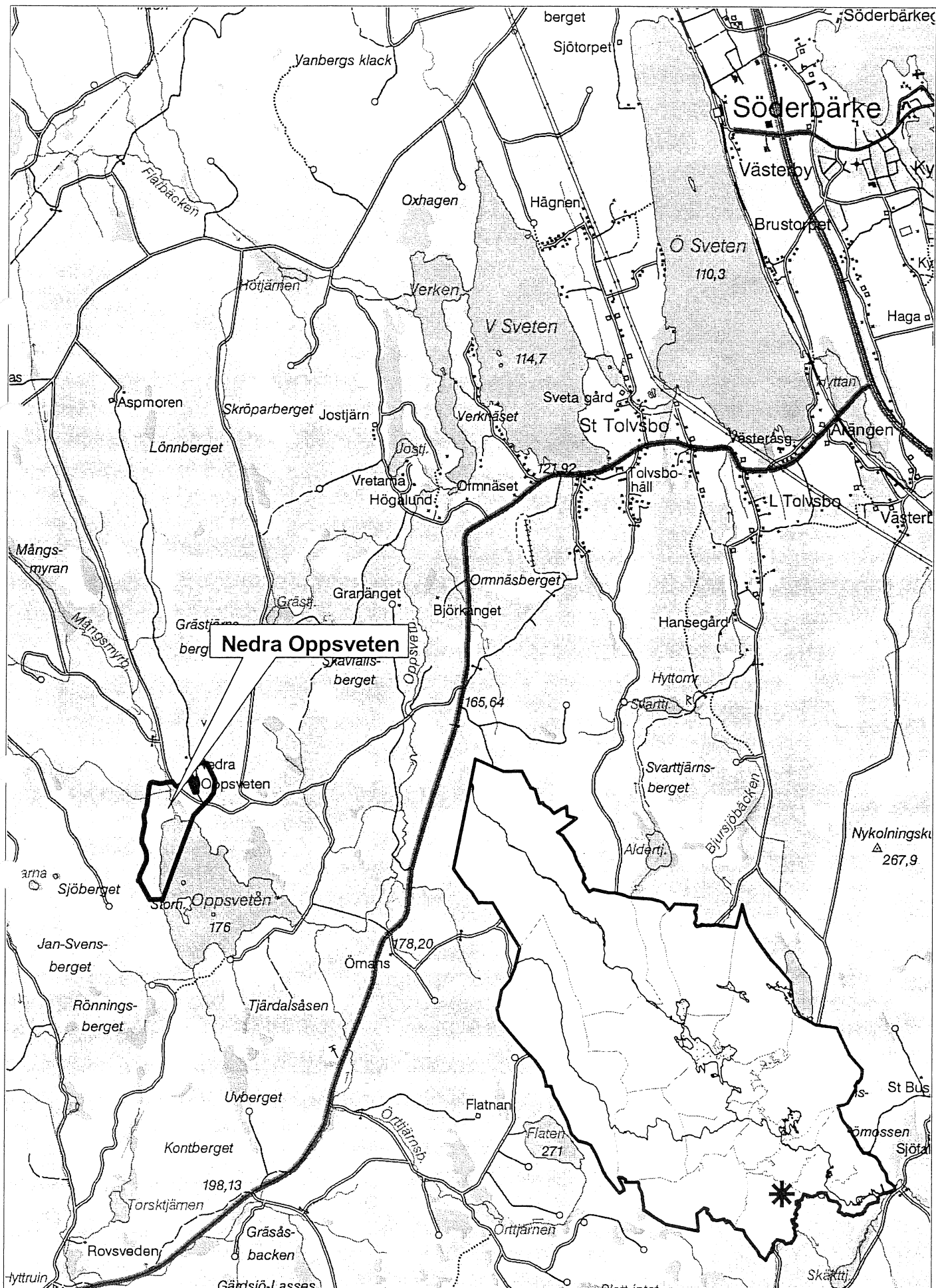
Naturvårdsverket, 106 48 Stockholm
Riksantikvarieämbetet, Box 5405, 114 84 Stockholm
Lantmäterimyndigheten, Lantmäterigatan 2, 801 82 Gävle
Smedjebackens kommun
Naturvårdsregistret
Tomtgaren
Oppsvetens vänner
c/o Amanda Löfgren, Tängmansgården, Norstedts väg 5, 777 94 SÖDERBÄRKE
Skötselarkivet

Naturreservatet Nedra Oppsveten

Översiktskarta

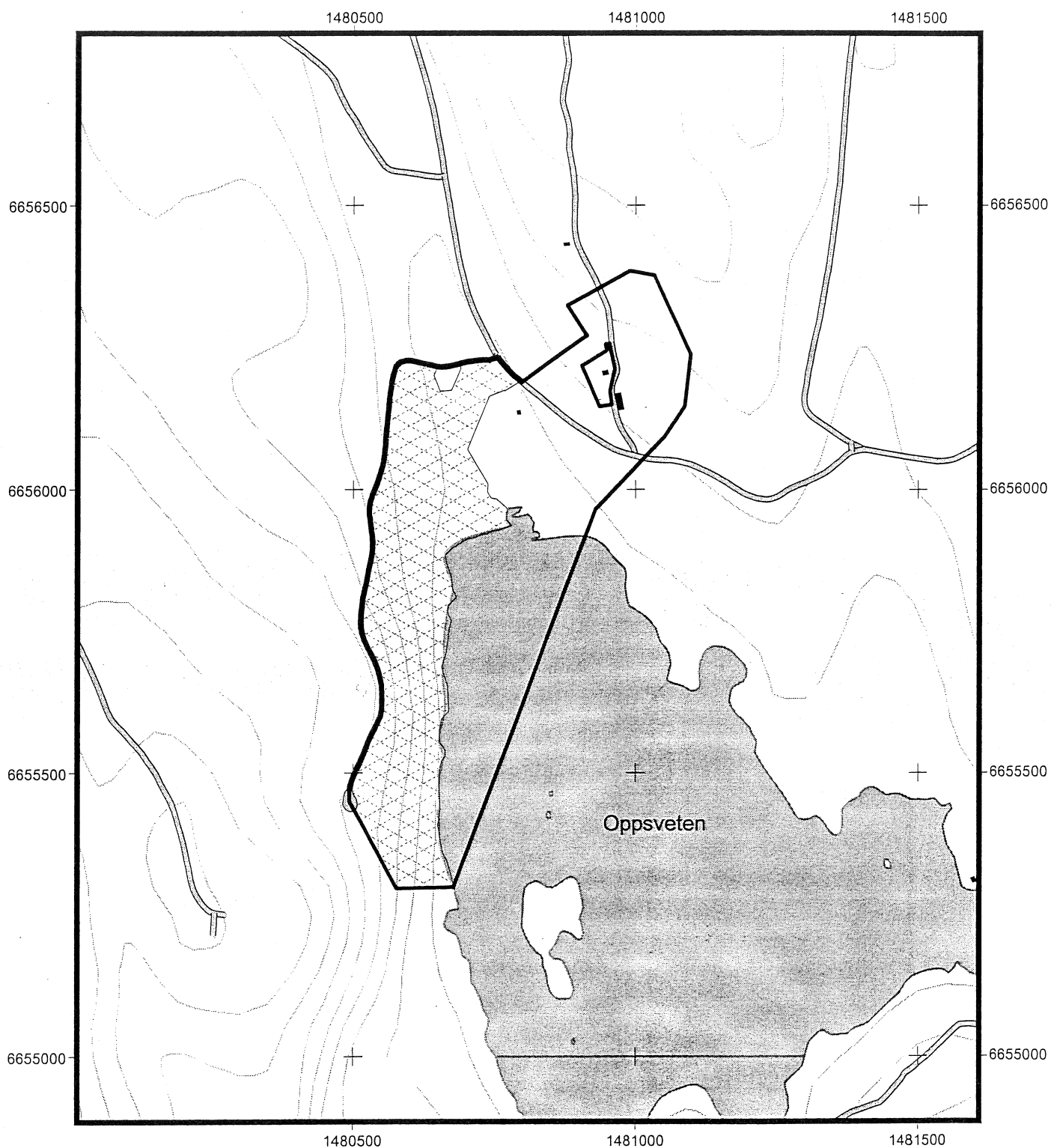
BILAGA 1

Gröna kartan 1:40 000



Nedra Oppsveten Beslutskarta








BILAGA 2



Koordinater angivna i rikets nät

Skala 1:10000

0 200 400 600 meter

-  Naturreservatets avgränsning
-  Delområde 2
-  Byggnader
-  Sjöar
-  Bilvägar
-  Höjdkurvor 10 m ekv
-  Vattendrag

