Länsstyrelsen Norrbotten

Datum
2009-12-08

Diarienummer
511-4868-09

NVR ID
NR2001286

UTVIDGNING AV NATURRESERVATET BERGMYRBERGET I ARVIDSJAURS KOMMUN SAMT REVIDERING AV RESERVATSFÖRESKRIFTER

BESLUT

Med stöd av 7 kap 4 § miljöbalken (1998:808), MB, beslutar länsstyrelsen att det område som utmärkts på bifogad karta, bilaga 1, skall utgöra naturreservatet Bergmyrberget. Länsstyrelsen upphäver samtidigt, med stöd av 7 kap 7 § MB, det tidigare naturreservatsbeslutet den 10 jan 1997 med diarienummer 2312-11596-96. Området hade då namnet Bergmyrberget Domänreservat. Skälen för upphävandet är att hela det befintliga naturreservatet omfattas av det nya beslutet samt att de nya beslutet inte medför några lättnader i föreskrifterna. Lantmäteriets slutliga inmätning av området kan innebära mindre justeringar av reservatets avgränsning och areal.

Med stöd av 3 § förordningen om områdesskydd enligt miljöbalken m.m. (1998:1252) fastställer länsstyrelsen bifogad skötselplan (bilaga 4) med mål, riktlinjer och åtgärder för reservatets skötsel och förvaltning. I enlighet med 2 § ovannämnda förordning ska länsstyrelsen vara förvaltare av naturreservatet.

För att tillgodose syftet med reservatet beslutar länsstyrelsen med stöd av 7 kap 5, 6 och 30 §§ MB samt 22 § förordningen om områdesskydd enligt miljöbalken m.m. (1998:1252) att nedan angivna föreskrifter ska gälla i reservatet.

SYFTE

Syftet med reservatet är att bevara områdets höga naturskogsvärden och opåverkade karaktär. Reservatet ska bevara den biologiska mångfalden samt den värdefulla naturmiljön i området och ge förutsättningar för de ingående ekosystemen att utvecklas naturligt. Syftet är även att de delar av reservatet som idag har lägre naturvärden ska utvecklas i riktning mot ett naturligt tillstånd.

Inom ramen för dessa mål ska reservatet ge möjlighet till naturupplevelser, friluftsliv och vetenskaplig forskning i orörd natur.

Syftet ska nås genom att:

- Inget skogsbruk bedrivs i området.
- Exploateringar och arbetsföretag i området förhindras.

- Området sköts enligt fastställd skötselplan. Inriktningen ska vara fri utveckling med möjlighet till naturvårdsbränning efter särskild utredning.
- I arronderingsmarker kan även andra åtgärder än naturvårdsbränning genomföras. Till exempel stängsling av ungskog eller avveckling av planterade trädslag för att gynna uppkomst av lövskog.
- Med undantag för avveckling av främmande trädslag ska trädfällning och påverkan på markskiktet undvikas vid alla typer av skötselåtgärder.

UPPGIFTER OM NATURRESERVATET

Naturreservatets namn:	Bergmyrberget
Kommun:	Arvidsjaur
Lägesbeskrivning:	10 km SO om Arvidsjaur
Area:	ca 33 ha
Fastigheter och ägare:	Laxbäcken 1:1 (del av), Sveaskog
Natura 2000:	Bergmyrberget (SE0820013)
Sameby:	Västra Kikkejaure

RESERVATSFÖRESKRIFTER

A. Föreskrifter enligt 7 kap 5 § MB om inskränkningar i rätten att använda mark- och vattenområden inom reservatet.

<u>Utöver vad som annars gäller enligt lag är det förbjudet att:</u>

1. Bedriva skogsbruk.
2. Fälla eller på annat sätt skada levande eller döda träd och buskar eller tillvarata vindfällen.
3. På annat sätt än vad som anges under punkterna 1 och 2 skada eller förändra mark eller vegetation, t.ex. genom att borra, anordna upplag, gräva, schakta eller dumpa.
4. Uppföra byggnad eller annan fast anläggning.
5. Anlägga väg eller led.
6. Anlägga ledningar i luft, mark eller vatten.
7. Inplantera växt- eller djurart.
8. Släppa ut eller sprida avloppsvatten, gifter, vådliga ämnen, bekämpningsmedel, kalk eller växtnäringsämnen på land eller i vatten.
9. Framföra motordrivna fordon.

Vidare är det utan länsstyrelsens tillstånd förbjudet att:

10. Utöka eller förändra befintlig byggnad eller anläggning.
11. Uppföra älgtorn.
12. Sätta upp tavla, plakat, skylt, göra inskrift eller liknande.

Undantag från reservatsföreskrifterna i punkt A:

1. Föreskrifterna ska inte utgöra hinder för förvaltaren att utföra de åtgärder som krävs för reservatets vård och skötsel.
2. Ovanstående föreskrifter ska inte heller utgöra hinder för underhåll av befintliga byggnader, vägar eller andra anläggningar. Före underhållsåtgärder utförs ska samråd ske med Länsstyrelsen.
3. Utan hinder av ovanstående föreskrifter får renskötsel utövas i enlighet med rennäringslagen (1971:437). Före anordnandet av fasta anläggningar ska samråd ske med länsstyrelsen enligt 12 kap 6 § MB, enligt vad som framgår av förordningen (1998:904) om täkter och anmälan för samråd.
4. Vid uttransport av fälld älg eller björn får terrängskoter, t ex fyrhjuling, användas. Vid körning ska i första hand befintliga stigar och leder användas och särskild försiktighet ska iakttas för att undvika skador på mark och vegetation.
5. Snöskoteråkning är tillåten i reservatet på väl snötäckt mark. Vid körning ska i första hand befintliga stigar och leder användas och särskild försiktighet ska iakttas för att undvika skador på mark och vegetation.
6. I de fall totalförsvaret har intressen (anläggningar och/eller planerade grupperingsplatser) inom reservatet får tillsyn och skyddsarbetsuppgifter utföras utan hinder av föreskrifterna.

B. Föreskrifter enligt 7 kap 6 § MB om skyldighet att tåla visst intrång

Ägare och innehavare av särskild rätt till fastigheterna förpliktas att tåla sådana intrång i området som behövs för att tillgodose syftet med naturreservatet, exempelvis åtgärder för områdets vård och skötsel.

C. Ordningsföreskrifter enligt 7 kap 30 § MB

Utöver vad som annars gäller är det för allmänheten förbjudet att:

1. Bryta kvistar, fälla eller på annat sätt skada levande eller döda träd och buskar.
2. Skada vegetationen i övrigt t ex genom att gräva upp växter såsom ris, örter, mossor eller lavar eller ta bort vedlevande svampar.
3. Fånga, skada, döda eller bortföra ryggradsdjur. Störa djurlivet genom att exempelvis klättra i boträd eller medvetet uppehålla sig i närheten av fågelbo, lya eller gryt.
4. Insamla ryggradslösa djur.
5. Förstöra eller skada berg, jord eller sten på land eller i vatten genom att t ex borra, hacka, spränga, rista, gräva eller måla.
6. Framföra motordrivna fordon.

Undantag från reservatsföreskrifterna i punkt C:

1. Snöskoteråkning är tillåten i reservatet på väl snötäckt mark. Vid körning ska i första hand befintliga stigar och leder användas och särskild försiktighet ska iakttas för att undvika skador på mark och vegetation.
2. I reservatet är det utan hinder av föreskrifterna tillåtet att jaga och fiska i enlighet med gällande lagstiftning.
3. Bär- och matsvampplockning är tillåtet i området.

FÖRESKRIFTERNAS IKRAFTTRÄDANDE

Föreskrifterna träder i kraft tre veckor efter den dag de publicerades i länets författningssamling. Ordningsföreskrifter enligt 7 kap. 30 § MB gäller omedelbart.

SKÄLEN FÖR LÄNSSTYRELSENS BESLUT

Beskrivning av området

Area:	ca 33 ha
Naturtyper:	Skogsmark ca 32,5 ha, varav produktiv skog ca 30 ha Myr ca 0,5 ha

Bergmyrberget ligger ca 10 km sydost om Arvidsjaur. Området består av Bergmyrbergets topp, dess nordsluttning och sydsluttning. I nordsluttningen är reservatet långsmalt och sträcker sig från toppen av berget ner till Hällmyran. Höjdområdet utgörs av ett tunt moräntäcke, som blir mäktigare norr om Bergmyrberget. I den sydvända sluttningen är reservatet bredare och täcker den bitvis blockiga branten. Det är en hällbrant där det växer en urskogsartad tallskog på 200- 250 år i sen brandsuccession. Det finns gott om död ved i form av torrakor och lågor.

Närmare bergskrönet dominerar barrblandskog som bitvis är något påverkad av äldre skogsbruk, och urskogskaraktärerna förekommer här som insprängda kärnor i det övriga beståndet. Skogen består framför allt av högvuxna tallar men gran har vandrat in i de luckor som uppstått då tall plockhuggits. Fläckvis är det i dessa delar gott om äldre tallstubbar. I nordsluttningen är inslaget av gran och björk stort. Död ved förekommer där främst i form av granlågor. Markvegetationen är av frisk ristyp och berggrunden består framförallt av medelkornig granit.

Övervallade brandljud vittnar om att den senaste branden ligger långt tillbaka i tiden. Garnlav förekommer rikligt, vilket indikerar lång kontinuitet i trädskiktet. Dessutom har rosenticka och gränsticka påträffats på granlågor i reservatet, arter som anses indikera lång kontinuitet av liggande död ved.

En cykelstig går i nordväst-sydostlig riktning genom reservatets centrala del.

Länsstyrelsens bedömning

Reservatet hyser gammal, brandpräglad skog med tydliga naturskogskvalitéer. Omgivande landskap är kraftigt påverkat av skogsbruk och området är därför av stor betydelse för många av de växter och djur som behöver naturskogsmiljöer för sin överlevnad. Området bör särskilt skyddas på grund av dess biologiska värden och betydelse för kännedomen om landets natur. Skogsavverkning eller annan exploatering skulle innebära att områdets naturvärden äventyras. Med anledning av detta har frågan om bildande av ett naturreservat aktualiserats.

Beslutet följer gällande riktlinjer för prioritering av naturreservatsskydd och Sveriges internationella åtaganden om skydd av den biologiska mångfalden, samt Sveriges miljökvalitetsmål.

Länsstyrelsen bedömer att ett naturreservat i det aktuella området är förenligt med kommunens översiktsplan och med hushållningsbestämmelserna i 3 och 4 kap. MB.

Vid en vägning mellan enskilda och allmänna intressen i enlighet med 7 kap 25 § MB, bedömer länsstyrelsen att den inskränkning i den enskildes rätt att använda mark och vatten som beslutet innebär, inte går längre än vad som krävs för att syftet med naturreservatet ska tillgodoses.

I enlighet med vad som sägs i 4 och 5 §§ förordningen (2007:1244) om konsekvensutredning vid regelgivning, bedömer Länsstyrelsen att den föreslagna ordningsföreskriften enligt 7 kap 30 § MB innebär så begränsade konsekvenser, såväl kostnadsmässiga som i övrigt att det saknas skäl för en konsekvensutredning av regelgivningen.

ÄRENDETS BEREDNING

Bergmyrberget avsattes 1945-06-14 som domänreservat. I samband med Domänverkets bolagisering 1992 gjorde länsstyrelsen på uppdrag av Naturvårdsverket en bedömning av vilka domänreservat i länet som har så höga naturvärden att de bör ges långsiktigt skydd som naturreservat. Bergmyrberget hör till de områden som länsstyrelsen valde ut.

Naturvårdsverket och Assi Domän slöt 1995 ett avtal om naturreservatsbildning av ett antal särskilt värdefulla domänreservat i hela landet. Bergmyrberget är ett av områdena som omfattas av avtalet. Beslut om bildade av naturreservatet Bergmyrberget Domänreservat togs den 10 jan 1997.

Den ursprungliga delen av naturreservatet ingår i nätverket Natura 2000. Regeringen föreslog 1995 området till EU-kommissionen som 2005 fastställde Bergmyrberget som ett område av gemenskapsintresse (SCI).

De höga naturvärdena inom den del som naturreservatet ska utvidgas med uppmärksammades i samband med en inventering av skyddsvärda statliga skogar som länsstyrelsen och Naturvårdsverket genomförde under åren 2003-2005. Inventeringen

gjordes på uppdrag av regeringen och redovisades i Naturvårdsverkets rapporter 5339, 5344, 5345 och 5473. För Norrbottens län redovisades totalt 432 områden som skyddsvärda.

Under 2005 slöts en överenskommelse mellan Naturvårdsverket, Sveaskog och länsstyrelserna i Norrbotten respektive Västerbotten, om hur de skyddsvärda områdena från inventeringen skulle bevaras långsiktigt. Överenskommelsen redovisades i en rapport (Naturvårdsverket, rapport 5498) där 168 områden i Norrbottens län pekades ut som blivande naturreservat. Utvidgningen av naturreservatet Bergmyrberget är ett av dessa områden.

Naturvårdsverket och Sveaskog AB träffade den 13 juni 2008 en överenskommelse om formellt skydd av 431 särskilt värdefulla naturskogsområden i hela landet. Denna innebär att områdena, på i överenskommelsen angivna villkor, kan avsättas som naturreservat utan krav på ekonomisk ersättning till Sveaskog. För länets del omfattas de områden som redovisats som naturreservat i Naturvårdsverkets rapport 5498. Överenskommelsen ger därmed ett värdefullt bidrag till uppfyllandet av delmål 1 *Långsiktigt skydd av skogsmark* i miljökvalitetsmålet *Levande skogar.*

Beslutet har föregåtts av samråd med Arvidsjaurs kommun som motsätter sig förslaget. I yttrandet anges bland annat att de föreslagna reservatsbildningarna kan komma i konflikt med framtida vindkraftsetableringar samt mineralprospekteringar i kommunen. Kommunen anser att det är svårt att förutse konsekvenserna av de föreslagna reservatsbildningarna, bland annat för möjligheterna att i framtiden skapa arbetstillfällen. Man anser också att kommunen är kraftigt överrepresenterad i planerna för framtida reservatsbildningar och önskar att framtida naturreservat bör fördelas jämnare över landets kommuner.

Länsstyrelsen vill tydliggöra att området har så höga naturvärden att det måste skyddas från exploatering. Myndighetens arbete med skydd av värdefulla skogar sker på uppdrag av regering och riksdag, inom ramen för miljömålet *Levande skogar*. Urvalet av skogar som ska ges skydd som naturreservat styrs av de nationella och regionala strategierna för skogsskydd. Grunden är en värdebaserad ansats där områdenas naturvärden är styrande för urvalet, allt för att de avsättningar som görs för att uppnå miljömålet ska utgöras av skogar med så höga naturvärden som möjligt. Andelen skyddad skog kommer därför att variera mellan kommunerna.

Beslutet har även föregåtts av samråd med Naturvårdsverket som påpekar att beslutet saknar redovisning av synnerliga skäl för upphävande av det äldre naturreservatsbeslutet. Naturvårdsverket har även vissa synpunkter på Länsstyrelsens formulering av syftet. Länsstyrelsen har efter Naturvårdsverket påpekande kompletterat beslutet med redovisning av skälen för upphävandet samt sett över och justerat syftesformuleringen.

Förslaget har också remitterats till Försvarsmakten, SGU, Bergstaten och Skogsstyrelsen. Ingen av dessa har något att erinra mot förslaget. SGU har i sitt yttrande gett värdefull information om berggrunden i området.

Markägaren Sveaskog har getts tillfälle att yttra sig över förslaget. Sveaskog anger i sitt yttrande att mer utrymme bör lämnas för naturvårdande skötsel av naturreservatet. Länsstyrelsen bedömer att beslutet redan ger tillräckliga möjligheter för naturvårdande skötsel och finner därför inte skäl att förändra beslutet med anledning av Sveaskogs synpunkter.

Västra Kikkejaure sameby har förelagts att yttra sig över förslaget. Inget svar har inkommit.

HUR MAN ÖVERKLAGAR

Detta beslut kan överklagas hos Regeringen (Miljödepartementet) enligt bilaga 3.

DE SOM DELTAGIT I LÄNSSTYRELSENS BESLUT

I detta ärende har beslut tagits av landshövding Per-Ola Eriksson, efter föredragning av naturvårdshandläggare Josefin Olsson. I den slutliga handläggningen av ärendet har även chefen för naturvårdsenheten Ronny Edin, länsassessor Fredrik Hannu och länsantikvarie Ann-Christine Burman deltagit.

Per-Ola Eriksson

Josefin Olsson

Josefin Olsson

Bilagor:

1. Karta över reservatet
2. Översiktskarta
3. Hur man överklagar
4. Skötselplan

Länsstyrelsen
Norrbotten

511-4868-09 NR 2001286 Bilaga 1

Naturreservatet Bergmyrberget

Area 33 ha
Skala 1:10 000

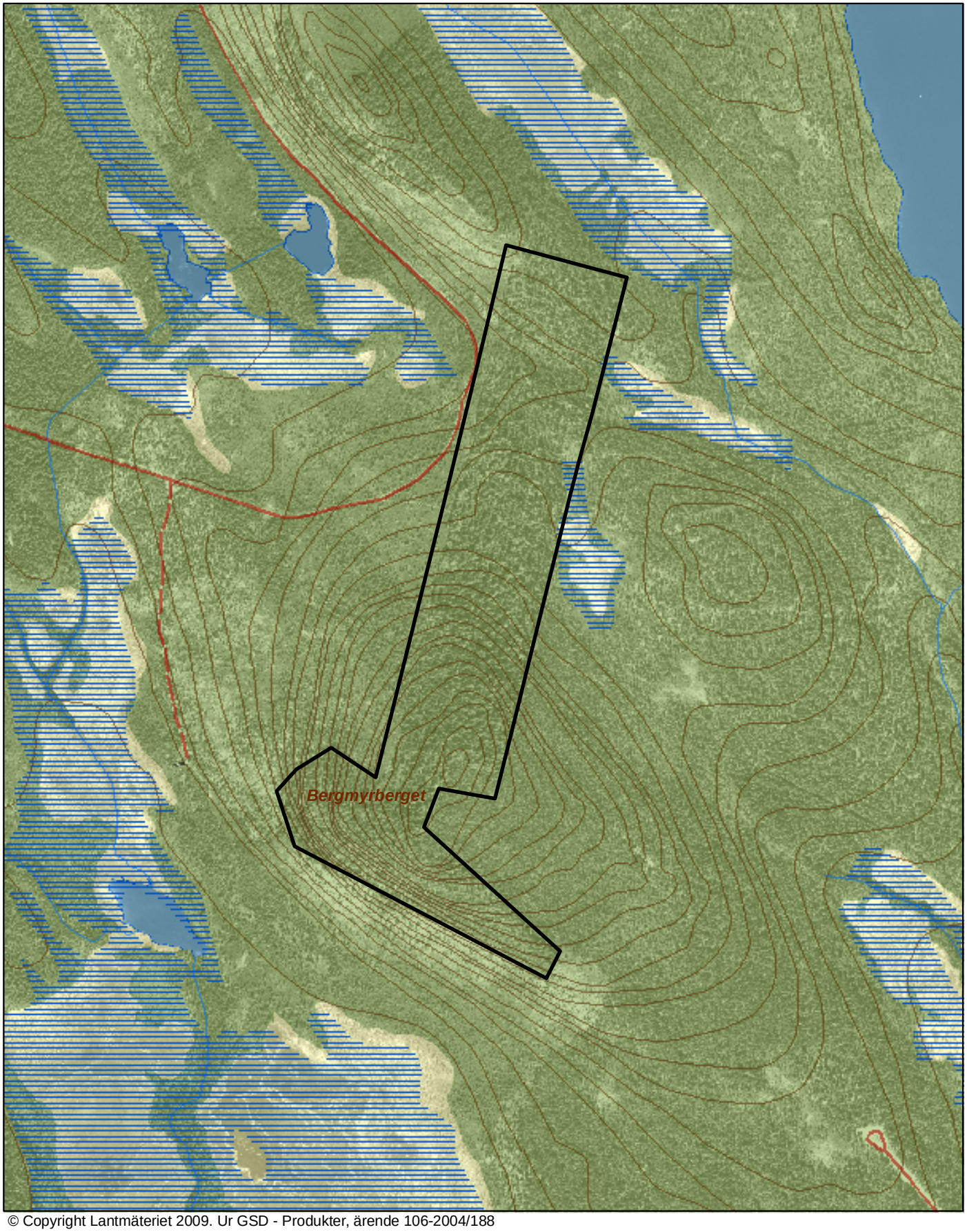

© Copyright Lantmäteriet 2009. Ur GSD - Produkter, ärende 106-2004/188

Gräns för naturreservatet

0 250 500 meter

Länsstyrelsen
Norrbotten

Naturreservatet Bergmyrberget

Arvidsjaurs kommun

Skala 1:100 000

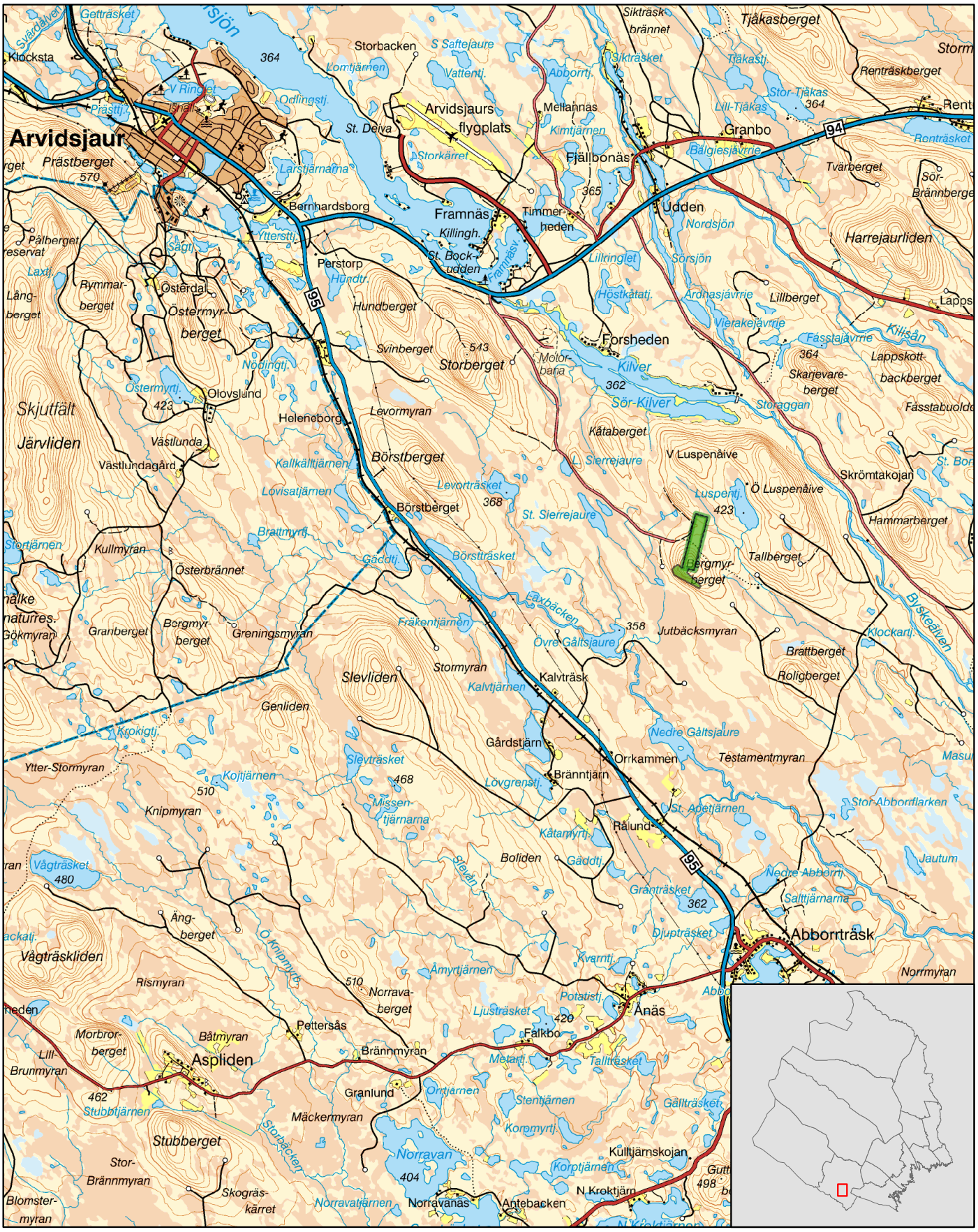
Arvidsjaur
Arvidsjaurs flygplats
Granbo
Fjällbonäs
Udden
Framnäs
Timmer-heden
Bernhardsborg
Storbacken
Mellannäs
Forsheden
Kilver
Sör-Kilver
Storberget
Börstberget
Heleneborg
Olovslund
Slevliden
Abborrträsk
Ånäs
Aspliden
Norravan
Norravanäs
Antebacken
Gårdstjärn
Orrkammen
Bränntjärn
Rålund
Kalvträsk
Tjåkasberget
Harrejaurliden
Skjutfält
Järvliden
Stubberget
Vågträskliden
Bergmyrberget
Tallberget
Hundberget
Svinberget
Levormyran
Kåtaberget
Lillberget
Lappskott-backberget
Skrömtakojan
Hammarberget
Testamentmyran
Jutbäcksmyran
Brattberget
Roligberget
Norrmyran
Stormyran
Genliden
Knipmyran
Rismyran
Morbror-berget
Lill-Brunmyran
Mäckermyran
Stor-Brännmyran
Blomster-myran
Skogräs-kärret
Kullmyran
Österbrännet
Granberget
Greningsmyran
Gökmyran
Ytter-Stormyran
Östermyr-berget
Rymmar-berget
Lång-berget
Pålberget
Prästberget
Östermyr-berget
Österdal
Sågtj.
Ytterstj.
Hundtr.
Nödingtj.
Östermyrtj.
Kallkälltjärnen
Lövisatjärnen
Brattmyrtj.
Gäddtj.
Börsträsket
Levorträsket
St. Sierrejaure
L. Sierrejaure
V Luspenåive
Ö Luspenåive
Luspentj.
Storaggan
Skarjevare-berget
Fässtajåvrrie
Vierakejåvrrie
Ardnasjåvrrie
Höstkåtatj.
Lillringlet
Sörsjön
Nordsjön
Bålgiesjåvrrie
Tvärberget
Renträsket
Renträskberget
Stor-Tjåkas
Lill-Tjåkas
Tjåkastj.
Sikträsk-brännet
Sikträsket
Abborrtj.
Kimtjärnen
St. Deiva
Storkärret
Larstjärnarna
Odlingstj.
Lomtjärnen
Vattentj.
S Saftejaure
Getträsket
Klocksta
V Ringet
Prästtj.
Fraktjärnen
Stortjärnen
Gökmyran
Ytter-Stormyran
Koitjärnen
Missen-tjärnarna
Slevträsket
Slevån
Fräkentjärnen
Laxbäcken
Övre Gåltsjaure
Nedre Gåltsjaure
St. Apetjärnen
Kåtamyrtj.
Boliden
Gäddtj.
Gråträsket
Djupträsket
Salttjärnarna
Nedre Abborrtj.
Stor-Abborrflarken
Jautum
Klockartj.
Byskeälven
Masu
Kvarntj.
Åmyrtjärnen
Potatistj.
Ljusträsket
Falkbo
Metartj.
Tallträsket
Gällträsket
Kormyrtj.
Stentjärnen
Orrtjärnen
Granlund
Stubbtjärnen
Norravatjärnen
Korptjärnen
Kulltjärnskojan
N Kroktjärn
Pettersås
Brännmyran
Båtmyran
Norravaberget
Ängberget
Östra Knipmyr.
Storbäcken
Vågträsket
Hälke naturres.
Gråtjärnen
Ytterstj.
Sågtj.
Laxtj.
Prästtj.
Ringet
Getträsket
Svärdälven
Storm
Rent
Gutt
Lapps
Kilisån
Fässtabuoldo
St. Bor
Lappsjön
Storsjön
Storjärnen
Stor-Abborrträsk
Stor-Brännberge
Sör-Brännberge
Lill-Tjåkas
Stor-Tjåkas
Renträsket
Bålgiesjåvrrie
Ardnasjåvrrie
Vierakejåvrrie
Fässtajåvrrie
Lillringlet
Höstkåtatj.
Motor-bana
Framnäs
Kill.
St. Bock-udden
Timmer-heden
Nordsjön
Sörsjön
Storaggan
Kåtaberget
Luspentj.
Tallberget
Bergmyr-berget
Jutbäcksmyran
Brattberget
Roligberget
Testamentmyran
Nedre Gåltsjaure
Kalvträsk
Kalvtjärnen
Stormyran
Genliden
Knipmyran
Rismyran
Morbror-berget
Lill-Brunmyran
Mäckermyran
Stor-Brännmyran
Blomster-myran
Skogräs-kärret
Norravatjärnen
Norravanäs
Antebacken
N Kroktjärn
Kulltjärnskojan
Korptjärnen
Korpmyrtj.
Stentjärnen
Orrtjärnen
Granlund
Stubbtjärnen
Stubberget
Metartj.
Falkbo
Ljusträsket
Potatistj.
Ånäs
Abborrtj.
Abborrträsk
Norrmyran
Djupträsket
Kvarntj.
Åmyrtjärnen
Norravaberget
Ängberget
Vågträsket
Vågträskliden
Pettersås
Brännmyran
Båtmyran
Aspliden
Granberget
Bergmyrberget
Greningsmyran
Kullmyran
Österbrännet
Gäddtj.
Brattmyrtj.
Lövisatjärnen
Kallkälltjärnen
Levorträsket
Börs

Länsstyrelsen
Norrbotten

Bilaga 3

HUR MAN ÖVERKLAGAR

Om Ni vill överklaga länsstyrelsens beslut ska Ni skriva till

Regeringen, Miljödepartementet. Ni ska skicka eller lämna in Ert överklagande till

Länsstyrelsen i Norrbottens län, 971 86 LULEÅ

För att Ert överklagande ska kunna prövas måste överklagandet ha kommit in till länsstyrelsen **inom tre veckor** från den dag Ni fick del av beslutet. Länsstyrelsen skickar därefter överklagandet till Regeringen, Miljödepartementet.

Ni ska i Ert överklagande ange

* vilket beslut Ni överklagar (ärendets diarienummer och beslutsdag),
* hur Ni vill att beslutet ska ändras och varför,
* Ert namn, postadress och telefonnummer.

Ni ska underteckna Ert överklagande. Om Ni anlitar ombud kan istället ombudet underteckna överklagandet. I så fall ska fullmakt bifogas.

Om Ni behöver ytterligare upplysningar om hur man överklagar kan Ni vända Er till länsstyrelsen, telefon 0920 – 960 00.

Datum
2009-12-08

Diarienummer
511-4868-09

NVR ID
NR2001286

SKÖTSELPLAN FÖR NATURRESERVATET BERGMYRBERGET I ARVIDSJAUR KOMMUN

ALLMÄNT OM PLANEN

Naturreservatets syfte ska vara styrande för reservatets långsiktiga vård och förvaltning.

Områdets avgränsning redovisas i bilaga A.

Beskrivning och uppgifter om naturreservatet finns i beslutet 511-4868-09.

Denna skötselplan ska ses över inom en tioårsperiod och vid behov revideras.

SYFTET MED NATURRESERVATET

Syftet med reservatet är att bevara områdets höga naturskogsvärden och opåverkade karaktär. Reservatet ska bevara den biologiska mångfalden samt den värdefulla naturmiljön i området och ge förutsättningar för de ingående ekosystemen att utvecklas naturligt. Syftet är även att de delar av reservatet som idag har lägre naturvärden ska utvecklas i riktning mot ett naturligt tillstånd.

Inom ramen för dessa mål ska reservatet ge möjlighet till naturupplevelser, friluftsliv och vetenskaplig forskning i orörd natur.

Syftet ska nås genom att:

- Inget skogsbruk bedrivs i området.
- Exploateringar och arbetsföretag i området förhindras.
- Området sköts enligt fastställd skötselplan. Inriktningen ska vara fri utveckling med möjlighet till naturvårdsbränning efter särskild utredning.
- I arronderingsmarker kan även andra skötselåtgärder än naturvårdsbränning genomföras. Till exempel stängsling av ungskog eller avveckling av planterade trädslag för att gynna uppkomst av lövskog.

NATUR

Skogsbestånden ska genom intern dynamik och andra naturliga processer fortsätta att utvecklas fritt. Den naturliga hydrologin och vegetationen skall bevaras och endast förändras genom naturliga processer.

Arronderingsmark
Eventuella skötselåtgärder i områdets arronderingsmarker bör utredas och tas upp vid en revidering av skötselplanen. Tillsvidare ska dessa områden fortsätta att utvecklas fritt i riktning mot naturskog.

Brand
På grund av områdets ringa storlek och omistliga naturvärden ska bränder som uppstår i reservatet släckas. Vid släckningsarbete ska så skonsamma metoder som möjligt användas och naturliga begränsningslinjer så som vägar, vattendrag och rågångar nyttjas i första hand. Fysiska ingrepp så som fällning av träd eller anläggande av mineralgator bör undvikas.

GRÄNSER

Naturreservatets gränser ska markeras enligt naturvårdsverkets anvisningar och snarast efter Lantmäteriets inmätning.

Tidigare gränsmarkering som blivit inaktuell på grund av utvidgningen av reservatet ska tas bort, se bilaga B.

Kontroll av gränsmarkeringar och rågångar ska göras minst vart tionde år.

FRILUFTSLIV OCH INFORMATION

Informationstavla finns på den plats som anvisas i bilaga A och bör förnyas i och med det nya beslutet.

Aktuell information om naturreservatet ska finnas på länsstyrelsens hemsida.

LEDER

En cykelstig går i nordväst-sydostlig riktning genom reservatets centrala del. Stigen skall vara framkomlig och ska röjas vid behov.

SAMMANFATTNING AV PRIORITERADE ÅTGÄRDER

Skötselåtgärd	**När**
Information på länsstyrelsens hemsida	Snarast efter att reservatet har beslutats
Utmärkning av reservatsgränsen och borttagning av inaktuell gränsmarkering	Snarast efter Lantmäteriets inmätning
Uppdatering av informationsskylt	Snarast efter att reservatet har beslutats
Röjning av cykelstig	Vid behov
Revidering av skötselplan	Senast 2019/2020
Uppföljning av gränsmarkering	Minst vart tionde år
Underhåll av gränsmarkering	Vid behov

Bilagor:

A. Karta
B. Karta med äldre avgränsning

Länsstyrelsen
Norrbotten

511-4868-09 NR 2001286 Bilaga A

Naturreservatet Bergmyrberget

Avgränsning, information och funktionsklasser

Skala 1:10 000

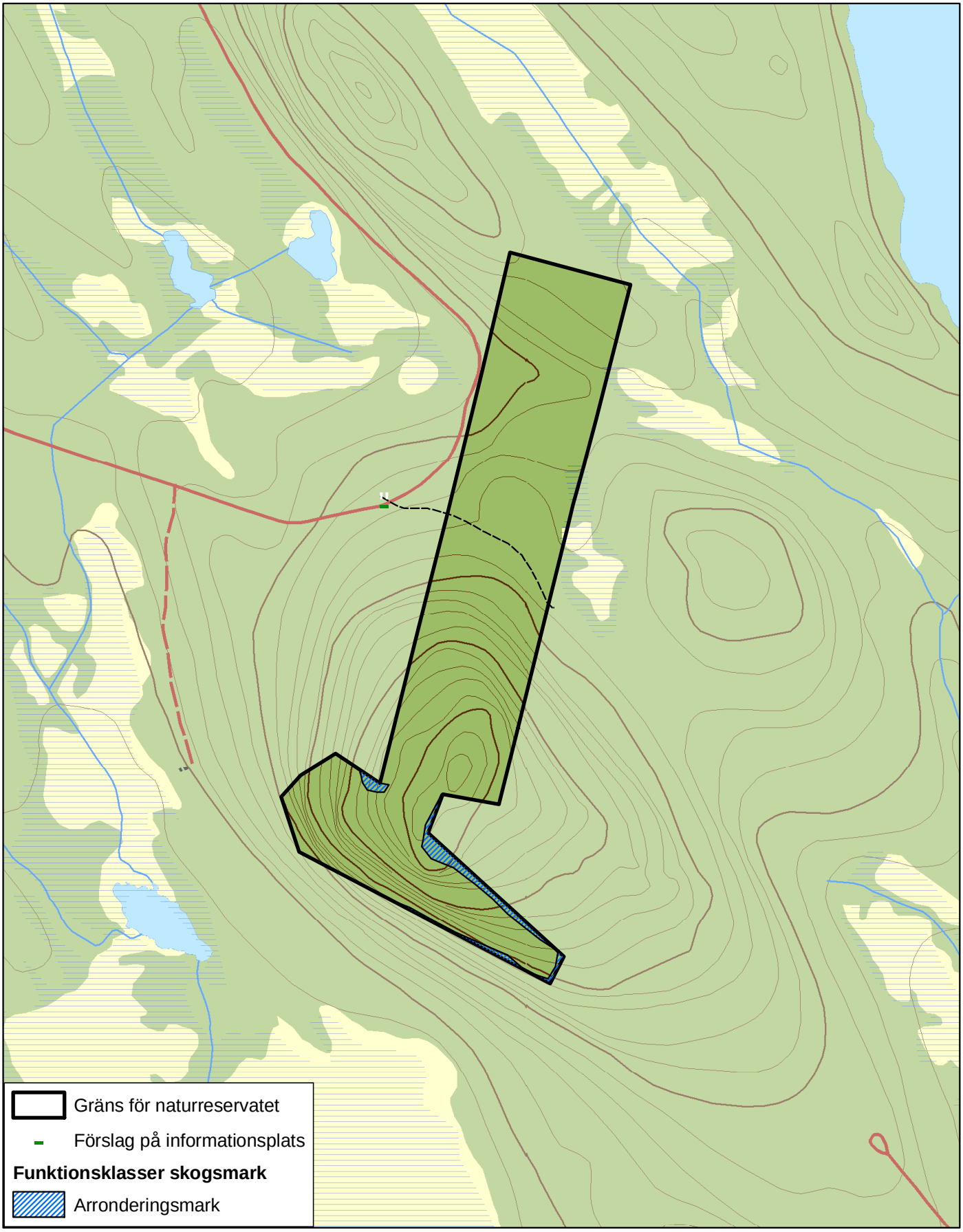

© Copyright Lantmäteriet 2009. Ur GSD - Produkter, ärende 106-2004/188

0 250 500 meter

Länsstyrelsen
Norrbotten

511-4868-09 NR 2001286 Bilaga B

Naturreservatet Bergmyrberget

Äldre avgränsning
Skala 1:10 000

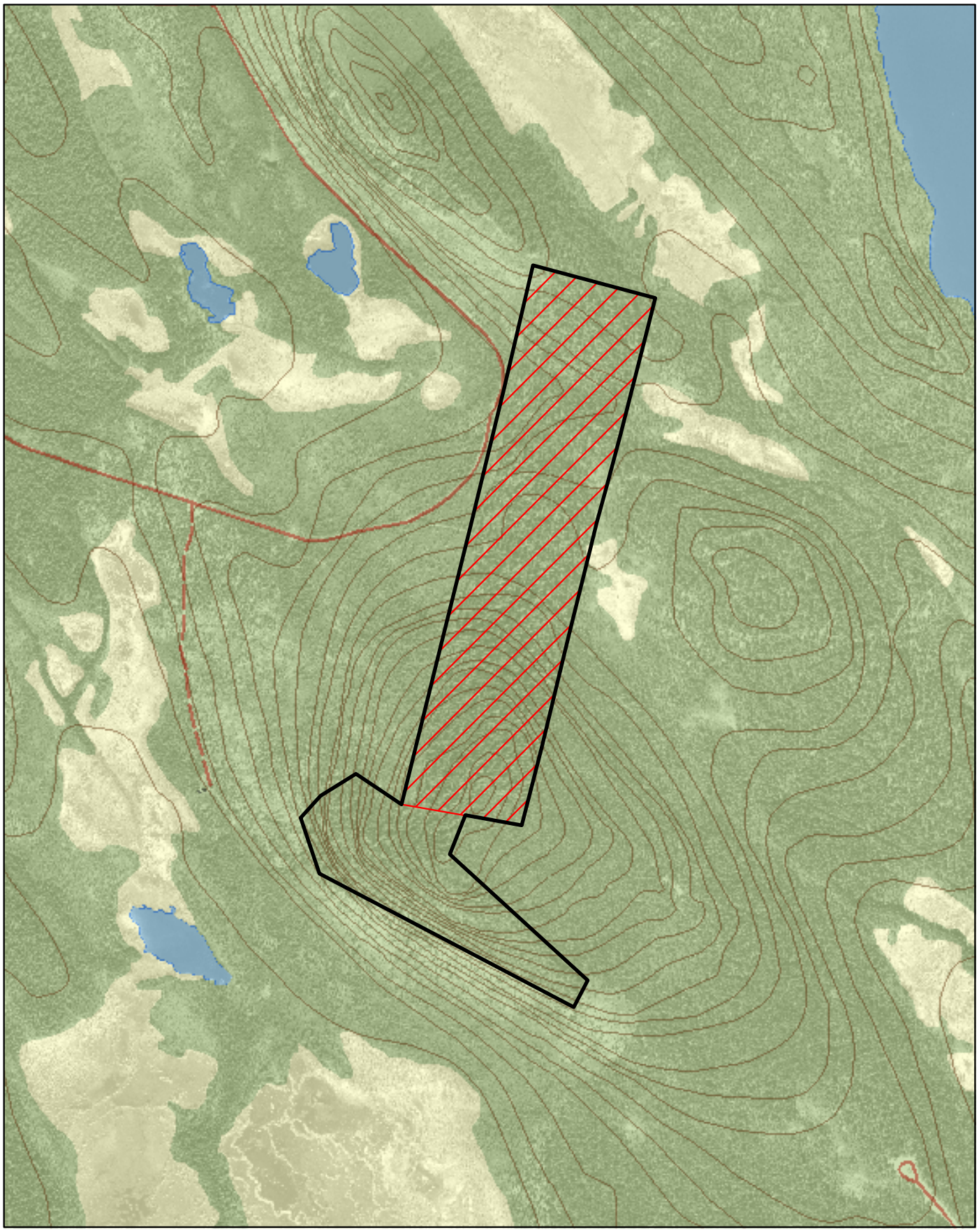

© Copyright Lantmäteriet 2009. Ur GSD - Produkter, ärende 106-2004/188

Gräns för utvidgat naturreservat
Äldre avgränsning

0 250 500 meter