

Hög! 9608-28

Förenar under underrättelse om röjning av en ledning BERG 2:2, Falckenbergs kn. Inom Bergs naturskog NR.

Moh
Cand. Th.

erg

010.Mbe

NATURVÅRDSVERKET	
Ink.	1996-08-26
Sak.nr.	253
Löp.nr.	4239-96
Handl.enhet	NS

1996-08-23

1 (1)

LÄNSSTYRELSEN I HÄLLANDE LÄN

93. 08. 30

106 48 STOCKHOLM

Statens Naturvårdsverk

106 48 STOCKHOLM

Ätrafors - Mårdaklev, underrättelse om röjning och fällning av farliga träd.

Inom skogsgatan avser vi att under hösten 1996 utföra underhållsröjning. Vid röjningen faller vi all högväxande vegetation, t ex gran, tall, björk och lämnar endast kvar viss lågväxande vegetation, t ex enar.

Hösten 1997 kommer vi att utanför skogsgatan fälla de träd som bedöms som farliga för ledningen. Före fällningen kommer vi att stämpla träden med färg och meddela Er närmare tidpunkt för fällningen. För träd fällda utanför engångsansatt område kommer vi att ersätta Er enligt allmänt tillämpad norm.

Alla fällda träd och buskar tillhör Er.

Har ledningen gemensam skogsgata med andra ledningar så omfattas även dessa ledningar av denna underrättelse.

Har Ni önskemål angående åtgärderna ber vi Er meddela oss inom ca 8 dagar.

ElektroSandberg AB, som är ett företag inom Sydkraftkoncernen, har av ledningsägaren fått i uppdrag att genomföra underhållsröjningen. Ärendet handlägges av enheten Skog och Mark. Vi finns på telefon 0470-70 40 00 och postadressen är Box 460, 351 06 VÄXJÖ.

ElektroSandberg AB
Division Ledningar
Växjö

Magnus Bengtsson
Lantmästare

Phogt 96 0902.
Första gången kan lovast
extra vassarbete
för vår fastighet.
PSSA

ElektroSandberg AB

HUVUDKONTOR
Drottninggatan 12
Box 50529
202 50 MALMÖ
Telefon: 040 - 25 60 00
Telefax: 040 - 25 68 06

Division Ledningar - Transmission
Renvägen 3
Box 460
351 06 VÄXJÖ
Telefon: 0470 - 70 40 00
Telefax: 0470 - 104 83

Org.nr 556075-7287
VATNR SE 556075728701

003 A-1

Enligt sändlista

Naturreservatet Bergs naturskog, Falkenbergs kommun

Beskrivning av naturreservatet

Benämning	Bergs naturskog
Kommun	Falkenberg
Socken	Gällared, Okome
Fastigheter	Berg 2:2 (utskiftet) Boa 1:17 (del av) (Okome-Boa 1:17)
Lägesbeskrivning	Vid ån Ätran, ca 4 km SV Gällared X = 63307, Y = 13168
Kartblad	Ekonomiska kartbladet 5C Ullared 6d Gällared
Ägare	Naturvårdsfonden (Berg 2:2) Anders Nilsson (Boa 1:17)
Areal	140 ha, varav 4,5 ha vatten
Gränser	Se karta 1 - 3
Naturvårdsförvaltare	Länsstyrelsen

Ärendets handläggning

Länsstyrelsen fick 1976 en första kännedom om området genom en ansökan om tillstånd att avverka bokskog på Boa 1:17. Den orörda skogen på Berg 2:2 uppmärksammades snart också, och en avgränsning av området gjordes. År 1979 påbörjades en riksomfattande inventering av urskogar, varvid områdets värden ytterligare underströks. Efter diskussioner med länsstyrelsen etablerades 1982 på platsen ett referensområde i programmet för övervakning av miljö kvalitet (PMK). Även angränsande del av Berg 1:9 med stor andel orörd naturskog fördes till referensområdet. Förhandlingar har efterhand tagits upp med berörda markägare, varefter staten inköpt ifrågavarande delar av Berg-fastigheterna. Genom fastighetsreglering har därefter den av staten förvärvade delen av Berg 1:9 uppgått i Berg 2:2. Överenskommelse har träffats med markägaren till Boa 1:17.

Denne har därvid förklarat sig godta - mot överenskommen in-
trångsersättning - att på karta angiven del av hans fastig-
het omfattas av reservatbeslutet.

Grund för beslutet

Syftet med naturreservatet är att bevara ett område med
orörd naturskog bestående av främst barrskog men också bok-
skog i söder.

Betydelsen av att skydda gammal orörd naturskog och låta
denna utvecklas fritt har framhållits både av skogsbruket
och naturvården. Härigenom skapas livsrum för växter och
djur som missgynnas i kulturskogen. "Urskogen" har också be-
tydelse för människors naturupplevelser och för forskning
och undervisning.

Urskogsinventeringen har visat att gammal skog med liten
kulturpåverkan utgör en hotad naturtyp, speciellt i södra
och mellersta Sverige. Förhållandet gäller även Hallands
län. Naturvårdsverket har därför prioriterat urskogsområden
vid fördelning av naturvårdsmedel för reservatbildning.

Bergs naturskog har beskrivits i samband med urskogsinvente-
ringen och där givits högsta skyddsklass, tillsammans med
tre andra urskogsområden i länet.

Som referensområde i programmet för övervakning av miljö-
kvalitet (PMK) har området fått stor betydelse, inte minst
då det är beläget på sydsvenska höglandets nederbördsrika
västsida och är utsatt för ett kraftigt nedfall av förore-
ningar från avlägsna källor.

Bergs naturskog ingår som en satellit till riksojektet N 12
Åtradalen-Högvadsån.

Området är beläget på sydsvenska höglandets västsida, natur-
geografiskt inom region 11 på randen mot region 10. Det lig-
ger i en långsträckt ostsluttning ned mot Åtran, sydväst om
Gällared mellan byarna Berg i norr och Boa i söder. Jord-
täcket utgörs av blockig morän och torvmark i övre delen.
Naturen är präglad av den höga nederbörden, knappt 1 000 mm
årligen. Det gynnsamma klimatet, förekomsten av rörligt
markvatten samt den finjordsrika moränen innebär att marken
har hög bonitet. Barrblandskogar upptar den största arealen.
I de nedre sluttningarna växer frodig, mossrik granskog med
mycket höga och grova granar, längs bäcken finns örtrik
gransumpskog. I söder finns ett område med äldre, grov hed-
bokskog. I väster, på Skallrahult, finns ekdominerad bland-
skog. På Berg 1:9 finns även planterad barrskog.

Den nuvarande skogen är den första generationen skog på flera hundra år. Precis som på övriga delar av västkusten fanns här förut betesmark med ljunghed och enebackar. Skogen har därefter uppkommit spontant. Dess ålder är i dag 70 - 100 år, men även äldre träd finns. Delar av bokskogen är t ex avsevärt äldre. Skogen har fått utvecklas fritt, med undantag för den planterade barrskogen.

På grund av den höga frekvensen av vindfällen, lågor, högstubbar, torrträd och döende träd ger den ett urskogsliknande intryck.

Området ligger i gränstrakterna mellan granens naturliga utbredning och den södra lövskogsregionen, där boken är skogsbildande. Detta ger ett intressant konkurrensförhållande mellan gran och bok.

Floran är förhållandevis artfattig och typisk för västra Sverige, med många inslag av suboceaniska arter. Områdets fauna är inte närmare undersökt.

Ändamålet med reservatet är i första hand att bevara området som orörd naturskog med dess flora och fauna. Området ska lämnas för fri utveckling med minsta möjliga kulturpåverkan. Vidare ska reservatet främja forskning om urskogar, möjliga referensområdesövervakning inom PMK samt erbjuda naturupplevelser för besökare utan att naturvärdena hotas.

Med stöd av 7 § naturvårdslagen förklarar länsstyrelsen det område som utmärkts på bifogad karta 3 som naturreservat. Genom detta beslut upphävs länsstyrelsens beslut av den 23 mars 1990 om naturreservat för Bergs urskog.

Föreskrifter för reservatet

För att trygga ändamålet med reservatet förordnar länsstyrelsen med stöd av 8 - 10 §§ naturvårdslagen och 9 § naturvårdsförordningen, att nedan angivna föreskrifter ska gälla för området.

A. Föreskrifter enligt 8 § naturvårdslagen angående inskränkningar i markägares och annan sakägares rätt att förfoga över fastighet inom reservatet

Utöver föreskrifter och förbud i andra lagar och författningar ska förbud gälla att

- * uppföra byggnad,
- * framdra luft- eller markledning,
- * anordna upplag annat än virkesupplag vid avveckling av planterade granbestånd enligt skötselplan,

- bedriva täkt av sten, grus, sand, torv eller matjord,
- * spränga, gräva, schakta, utfylla eller tippa,
- * dika eller dämna,
- * upparbeta eller på annat sätt skada döda träd eller vindfällan,
- * gödsla, kalka eller sprida andra kemikalier,
- * avverka, gallra, röja eller på annat sätt skada vegetationen annat än vid avveckling av planterade granbestånd enligt skötselplan,
- * plantera eller så träd, buskar eller andra växter,
- * framföra motordrivet fordon annat än på bilväg och vid avveckling av planterade granbestånd enligt skötselplanen,
- * bedriva jakt på av staten ägd mark med undantag av vad som meddelas i skötselplanen samt
- * anordna orienteringskontroller eller upplåta mark för tävlingar eller annan verksamhet som kan medföra markslitage, föroreningar eller kan störa djurlivet.

B. Föreskrifter enligt 9 § naturvårdslagen angående markägares och annan sakägares skyldighet att tåla visst intrång

Markägare förpliktigas tåla att de åtgärder vidtas inom området som framgår av skötselplan som hör till detta beslut.

C. Föreskrifter enligt 10 § naturvårdslagen om vad allmänheten har att iakttas inom reservatet

Utöver föreskrifter och förbud i andra lagar och författningar ska förbud gälla att

- * tälta eller ställa upp husvagn,
- * rida, annat än på bilväg,
- * medföra okopplad hund,
- * elda,
- * skada levande eller döda stående och omkullfallna träd och buskar samt att skada vegetationen i övrigt t ex genom att gräva upp växter,

* fånga eller insamla djur eller på annat sätt störa djurlivet samt

* anordna snitslade spår eller orienteringskontroller.

D. Föreskrifter enligt 9 § naturvårdsförordningen om vård och förvaltning

1. Syftet med vården och förvaltningen

Syftet är att bevara reservatets orörda karaktär med dess flora och fauna. Området ska lämnas för fri utveckling med minsta möjliga kulturpåverkan. Tonvikten ska inte läggas vid rekreation och friluftsliv.

2. Naturvårdsförvaltare

Reservatet ska förvaltas av länsstyrelsen. Vid förvaltningen ska samråd ske med berörda markägare.

3. Skötsel

Länsstyrelsen fastställer med stöd av 9 § naturvårdsförordningen följande skötselplan. Fastställelsen omfattar inte den ekonomiska utredningen.

Skötselplan

1. Reservatet kan nås via bilväg norrifrån. Parkeringsplats anordnas vid vändplats enligt karta 4.

Informationstavla utplaceras vid p-platsen.

2. Reservatet ska utmärkas enligt svensk standard och naturvårdsverkets anvisningar.

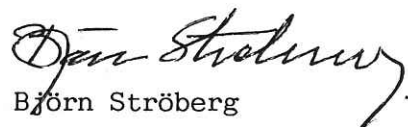
3. Med tanke på reservatets förhållandevis ringa areal, slitagekänslighet och PMK:s referensområde är det viktigt att området inte genom anordningar och arrangemang görs till ett attraktivt utflyktsmål. Besökare kanaliseras i görligaste mån till den strövstig som anläggs genom reservatets centrala delar. Den har sin början och sitt slut vid p-platsen. Organiserade besök med stora grupper ska följa denna sträckning. Ytterligare stigar ska inte anläggas i reservatet.

4. Planterade granbestånd inom områdena 1, 2, 3 och 4 enligt karta 4 ska avvecklas senast 31 december 1997. För detta ansvarar förre markägaren (säljaren). Virket tillfaller denne. Avvecklingen ska ske i samråd med naturvårdsförvaltaren på ett sådant sätt att markskador i görligaste mån undviks. Takten för avveckling av de olika bestånden har angetts i bilaga till köpekontrakt. Befintlig naturlig föryngring sparas och områdena lämnas därefter för fri utveckling.

5. På statens mark har jakt på klövvilt upplåtits. För den privata fastigheten Boa 1:17 gäller ingen inskränkning i jakträtten.
 6. Naturvårdsförvaltaren ansvarar för tillsynen av reservatet.
 7. PMK ansvarar för tillsyn och underhåll av anläggningar som hör till referensområdet samt för jaktstugan vid St Pipsjön.
 8. Naturvårdsförvaltaren ska dokumentera utförda åtgärder. Bilagda blankett "Redovisning av naturvårdsåtgärder" (bilaga A) används för detta.
./.
 9. En ekonomisk utredning har gjorts daterad 1992-03-04, avseende kostnader och intäkter för naturvårdsförvaltningen. Utredningen bilägges (bilaga B). Staten står för samtliga kostnader, genom säkerställandet (utmärkning) och vårdanslaget (övriga åtgärder).
./.
- ./.
- Detta beslut kan överklagas hos regeringen, miljödepartementet, enligt bilaga 5.

Beslut i detta ärende har fattats av länsstyrelsens styrelse. I beslutet deltog landshövdingen jämte ledamöterna Hans-Inge Sjögren, Lennart Andersson, Ture Isaksson, Gunnel Welin, Per Asklund, Gunilla Wenander Grönvall, Rolf Kenneryd, Sven Fritzson, Inge Pettersson, Ingrid Johansson och Hans Leghammar samt tjänstgörande suppleanterna Kerstin Zander, Thore Jeppsson och Krister Holm.


Björn Molin


Björn Ströberg

Bilagor

1. Översiktskarta, skala 1:600 000
2. Översiktskarta, skala 1:50 000
3. Beslutskarta, skala 1:10 000
4. Ekonomisk utredning
5. Hur man överklagar

Sändes till

Anders Nilsson - Rek + mb
Statens naturvårdsverk - Rek + mb

LÄNSSTYRELSEN
Hallands län
Miljövårdsenheten
Staffan Bengtsson
035-13 22 31

BESLUT

7(7)

1992-04-24

231-1596-90

Kopia

Statens naturvårdsverk
Plan- och bostadsverket
Statens naturvårdsverk - PMK
Svenska naturskyddsföreningen, Stockholm
Skogsvårdsstyrelsen, Halmstad
Vägförvaltningen, Halmstad
Länsmuseet i Halmstad
Kommunstyrelsen i Falkenberg
Byggnadsnämnden i Falkenberg
Naturvårdsorganet i Falkenberg
Fastighetsbildningsmyndigheten i Falkenberg
Fastighetsregistermyndigheten
Skogsvårdsstyrelsens distrikt i Ullared
Hallands naturskyddsförening
Falkenbergs naturskyddsförening
Gällareds hembygdsförening
Projekt Hallands flora, Falkenberg
Rättsenheten
Planenheten
Länsantikvarien
Lantbruksenheten
Miljövårdsenheten
Dossier
SB
BS

MB

Bestyrkes
Greta Ahlström

Postadress
301 86 HALMSTAD

Besöksadress
Slottet

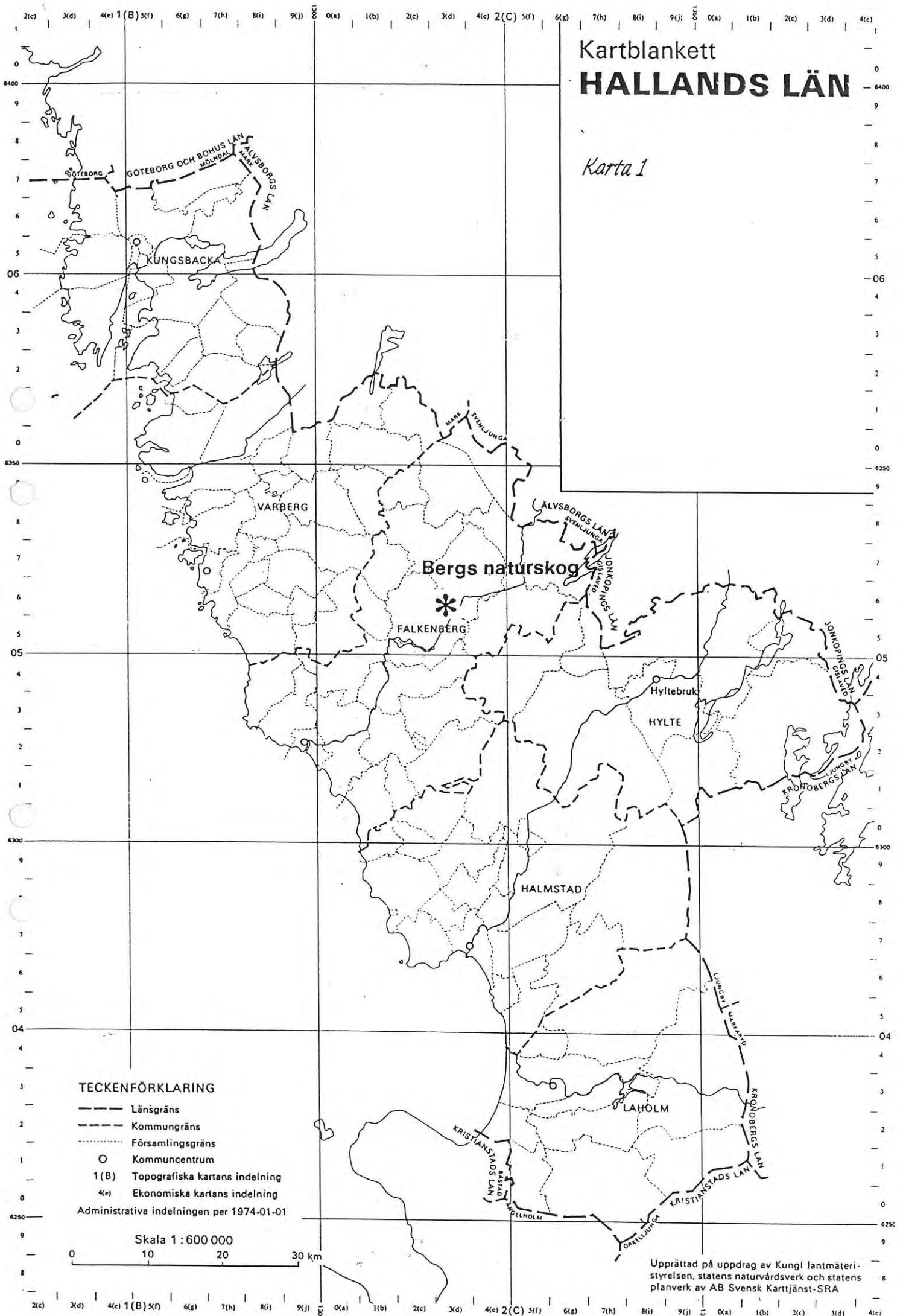
Telefon
035-132000

Telefax
035-158640

Postgiro
35183-3

Kartblankett HALLANDS LÄN

Karta 1



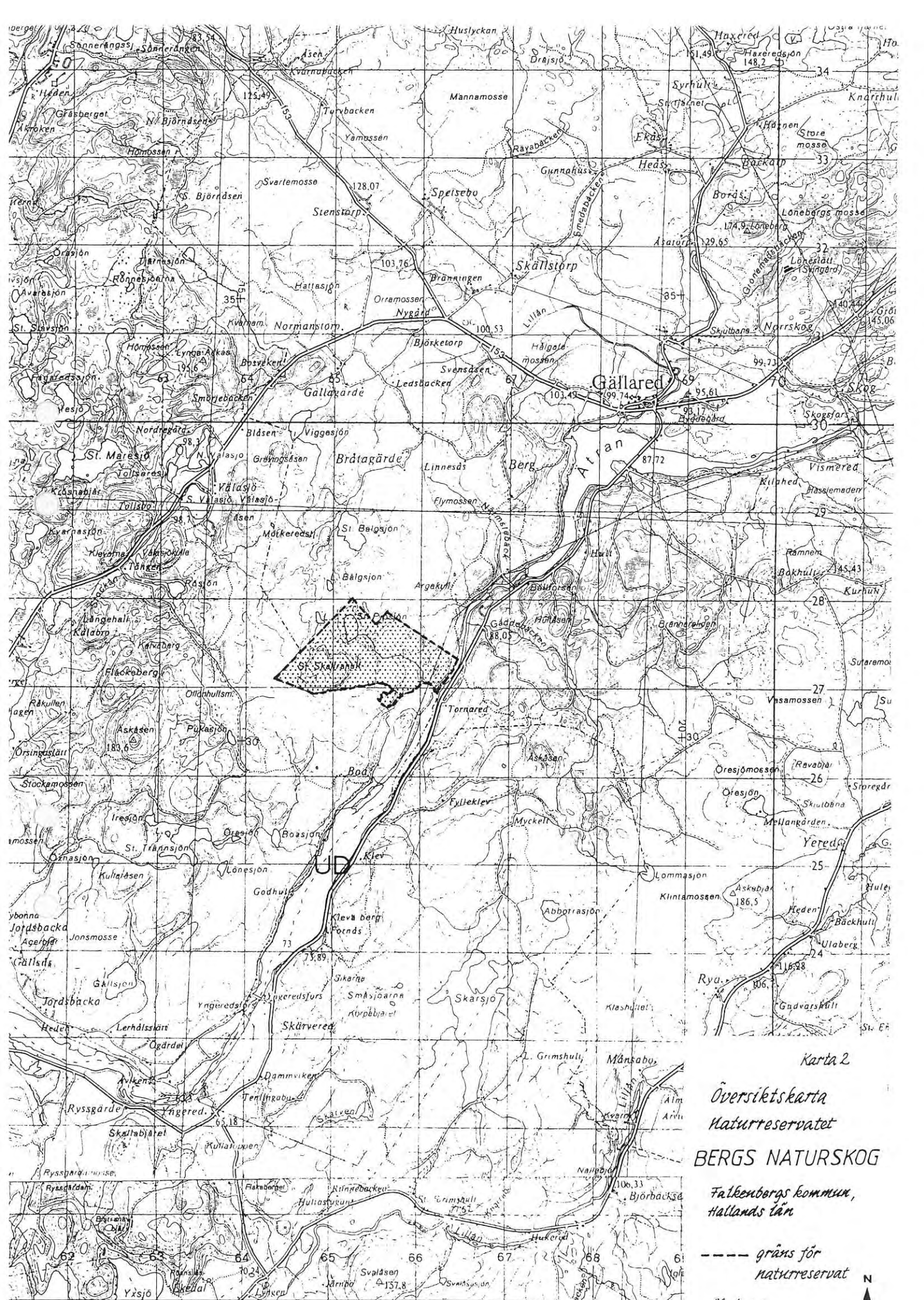
TECKENFÖRKLARING

- — — — — Länsgrens
 - — — — — Kommungräs
 - · · · · Församlingsgräs
 - Kommuncentrum
 - 1(B) Topografiska kartans indelning
 - 4(c) Ekonomiska kartans indelning
- Administrativa indelningen per 1974-01-01

Skala 1 : 600 000

0 10 20 30 km

Upprättad på uppdrag av Kungl lantmäteristyrelsen, statens naturvårdsverk och statens planverk av AB Svensk Karttjänst-SRA

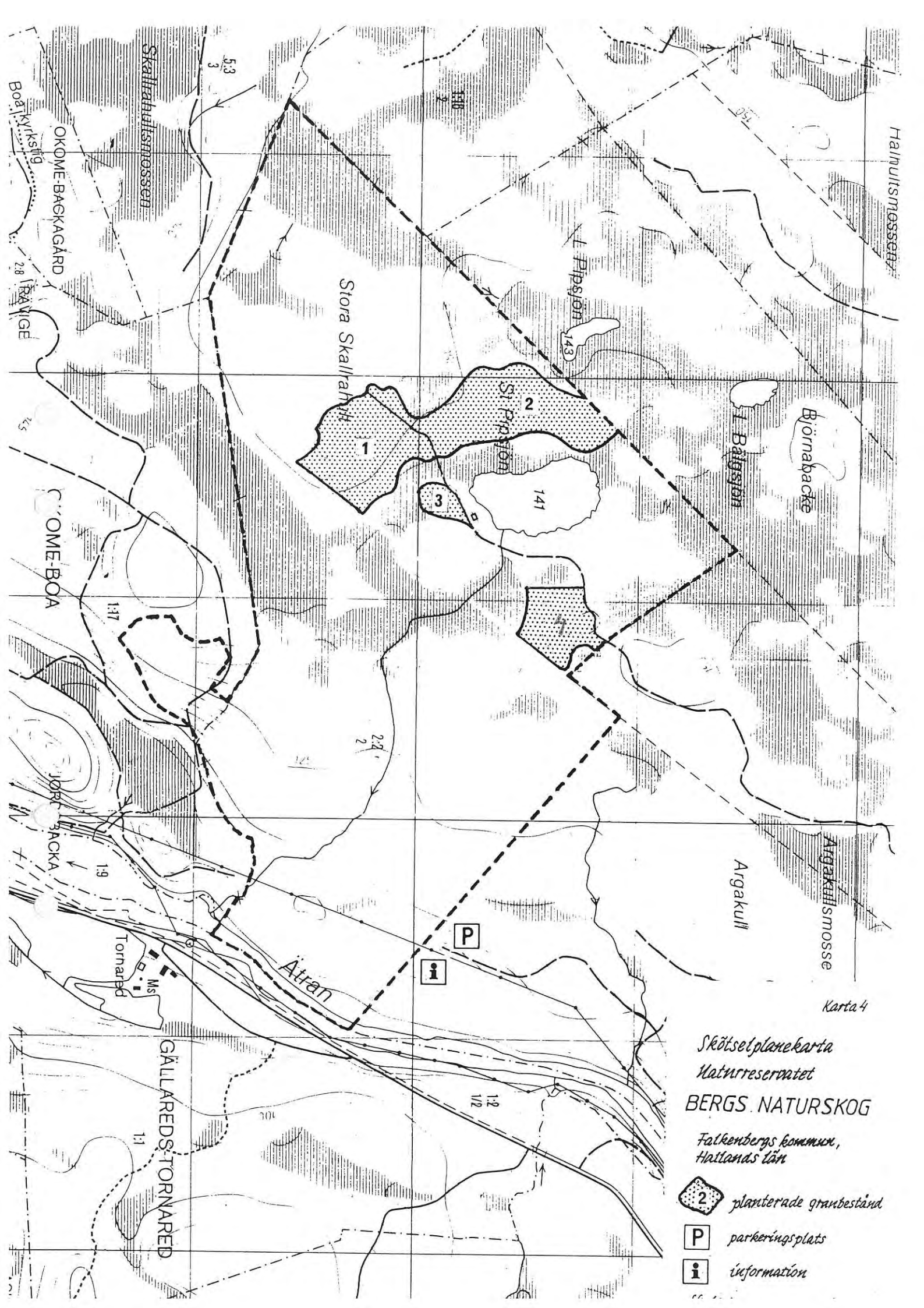


Karta 2

Översiktskarta
 Naturreservatet
BERGS NATURSKOG
 Falkenbergs kommun,
 Hallands län

----- gräns för
 naturreservat








Karta 4

Skötselplanekarta
 Naturreservatet
BERGS. NATURSKOG

Falkenbergs kommun,
 Hallands län

-  planterade granbestånd
-  parkeringsplats
-  information

UTREDNING AV KOSTNADER OCH INTÄKTER FÖR NATURVARDSFÖRVALTNINGEN

Undantagen från fastställelse enligt 9 § NVF

Län: Halland
 Kommun: Halmstad
 Objekt: Bergs urskog
 Riksreg nr: 1302085

Upprättad: 1992-03-04

Skötsel- område Skötsel- objekt nr	Kostnader			Intäkter	
	Typ av åtgärd	Arbetskraftbehov i normaldagsverken Bå 1-5 Bå 6-10	Investeringsbehov (avser material, maskiner etc) i kr Bå 1-5 Bå 6-10	Typ av intäkt	Kr Bå 1-5 Bå 6-10
1	2	3	4	5	6
Gränsmarke- ring	2	-	-		
P-plats			10 000		
Informations- skylt	1	-	30 000		
Strövstig	2	-	1 000		
Tillsyn	1	1	-		
Summa:	6	1	41 000		